

УЧЕТНАЯ КАРТОЧКА воинского захоронения 3
(номер карточки)

Россия
(Страна)

1. Место и дата захоронения

Россия, Тверская область, город Ржев

2. Вид захоронения

Воинское кладбище/5могил/.

3. Размеры захоронения и его состояние

Обелиск высотой 20 метров.
Состояние удовлетворительное

4. Краткое описание захоронения

Памятник «Обелиск героям Великой Отечественной войны
1941-1945 гг.»
Изготовлен из серого гранита. Открыт в августе 1963 года.
Сооружен по проекту архитекторов: Усачева, Шульгиной,
скульпторов: Мухина, Федченко, Чумак.

5. Количество захороненных

всего	В том числе	
	известных	неизвестных
15 человек	15 человек	---


6. Персональные данные о захороненных

№ п/п	Воинское звание	Фамилия, имя, отчество	Год рождения	Дата гибели (смерти)	Место захоронения на кладбище	Откуда перезахоронен
	В приложении 3					

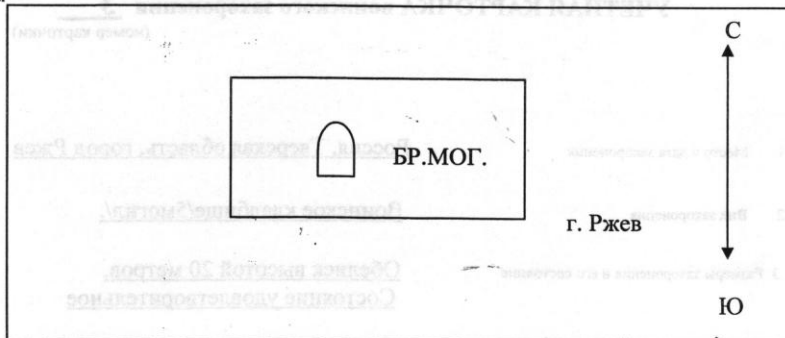
7. Кто шефствует над захоронением

Администрация города Ржева

8. Фотоснимок захоронения



9. Схема расположения захоронения



10. Дополнительная информация о захоронении

11. Представитель органов местного самоуправления:

Глаза администрации города Ржева


« _____ » 2014 г. М.П.



И.И. Корольков

Начальник Отдела военного комиссариата
Тверской области по городу Ржев, Ржевскому,
Зубцовскому и Старицкому районам

« _____ » 2014 г. М.П.



И.И. Шумара

Представитель Министерства обороны
Российской Федерации

« _____ » 2014 г. М.П.

