

# ООО «Основание»



ОГРН 1136952006949  
ИНН 6952037164 КПП 695201001  
Адрес: 170026, г.Тверь, ул.Павлова, 10/10, оф.207

## Описание местоположения границ территориальных зон города Ржев Тверской области

## ОПИСАНИЕ МЕСТОПОЛОЖЕНИЯ ГРАНИЦ

|              |              |              |
|--------------|--------------|--------------|
| Иув. № подл. | Подп. И дата | Взам. инв. № |
|              |              |              |

2020

ООО «Основание»

**Описание местоположения границ территориальных зон  
города Ржев Тверской области**

**ОПИСАНИЕ МЕСТОПОЛОЖЕНИЯ  
ГРАНИЦ**

Генеральный директор

**В.В. Кашин**



2020

|             |              |              |
|-------------|--------------|--------------|
| Име № подл. | Подп. и дата | Взам. инв. № |
|             |              |              |

## Перечень территориальных зон

### ЖИЛЫЕ ЗОНЫ

- Ж-1** Зона застройки многоэтажными и среднеэтажными жилыми домами
- Ж-2** Зона застройки малоэтажными жилыми домами
- Ж-3** Зона застройки индивидуальными жилыми домами
- Ж-4** Зона перспективного градостроительного развития (для развития индивидуальной жилой застройки)

### ОБЩЕСТВЕННО-ЖИЛЫЕ ЗОНЫ

- ОЖ** Зона общественно-жилого назначения

### ОБЩЕСТВЕННО- ДЕЛОВЫЕ ЗОНЫ

- О-1** Зона делового, общественного и коммерческого назначения
- О-2** Зона объектов здравоохранения и социальной защиты
- О-3** Зона дошкольных учреждений и образовательных учреждений среднего общего образования
- О-4** Зона объектов высшего и среднего профессионального образования
- О-5** Зона объектов, предназначенных для занятий физической культурой и спортом

### ПРОИЗВОДСТВЕННЫЕ ЗОНЫ, ЗОНЫ ИНЖЕНЕРНОЙ И ТРАНСПОРТНОЙ ИНФРАСТРУКТУР

- П-1** Производственные зоны
- П-2** Коммунально-складские зоны
- П-3** Зона перспективного градостроительного развития (для развития производственной и коммунально-складской зон)
- П-4** Сельскохозяйственно-производственная зона
- Т-1** Зоны объектов железнодорожного транспорта
- Т-2** Зона аэродрома
- Т-3** Зона прочих объектов транспортной инфраструктуры
- Т-4** Зоны объектов инженерной инфраструктуры

### РЕКРЕАЦИОННЫЕ ЗОНЫ

- Р-1** Зона скверов, парков, городских садов
- Р-2** Зона лесопарков, лесов
- Р-3** Зона объектов санаторно-курортного лечения, отдыха и туризма

### ЗОНЫ СПЕЦИАЛЬНОГО НАЗНАЧЕНИЯ

- С-1** Зона кладбищ
- С-2** Зоны объектов размещения отходов потребления
- С-3** Зона озеленения специального назначения



### ЗОНЫ РЕЖИМНЫХ ТЕРРИТОРИЙ

- В** Зона режимных территорий

### ЗОНЫ СЕЛЬСКОХОЗЯЙСТВЕННОГО ИСПОЛЬЗОВАНИЯ

- СХ-1** Зона сельскохозяйственных угодий
- СХ-2** Зоны дачных хозяйств и садоводств
- СХ-3** Зоны объектов сельскохозяйственного производства
- СХ-4** Зона огородов

|                |  |
|----------------|--|
| Взам.инв.№     |  |
| Подпись и дата |  |
| Инв.№ подл.    |  |

|      |        |      |       |   |       |  |  |  |  |
|------|--------|------|-------|---|-------|--|--|--|--|
|      |        |      |       |   |       |  |  |  |  |
| Изм. | Кол.уч | Лист | № док | Подп.   | Дата  |  |  |  |  |
|      |        |      |       |  | 09.20 |  |  |  |  |
|      |        |      |       |  | 09.20 |  |  |  |  |

|                 |        |      |        |
|-----------------|--------|------|--------|
|                 | Стадия | Лист | Листов |
|                 | -      |      |        |
| ООО «Основание» |        |      |        |

## ОПИСАНИЕ МЕСТОПОЛОЖЕНИЯ ГРАНИЦ

### Территориальная зона Ж-1 - Зона застройки многоэтажными и среднеэтажными жилыми домами

(наименование объекта, местоположение границ которого описано  
(далее - объект)

#### Раздел 1

| Сведения об объекте |  |  |
|---------------------|--|--|
| N<br>п/п            | Характеристики объекта   | Описание характеристик   |
| 1                   | 2  | 3  |
| 1                   | Местоположение объекта   | Российская Федерация, Тверская область, городской округ город Ржев |
| 2                   | Площадь объекта +/- величина погрешности определения площади<br>(Р +/- Дельта Р) | 1265462 +/- 787 кв.м   |
| 3                   | Иные характеристики объекта  | —  |

Масштаб 1:16000

Используемые условные знаки и обозначения:

— - обозначение вновь образуемой границы объекта;

- - - - - обозначение границы административно-территориального образования ;

Подпись \_\_\_\_\_ Дата " " \_\_\_\_\_ г.

Место для оттиска печати (при наличии) лица, составившего описание местоположения границ объекта

# ОПИСАНИЕ МЕСТОПОЛОЖЕНИЯ ГРАНИЦ

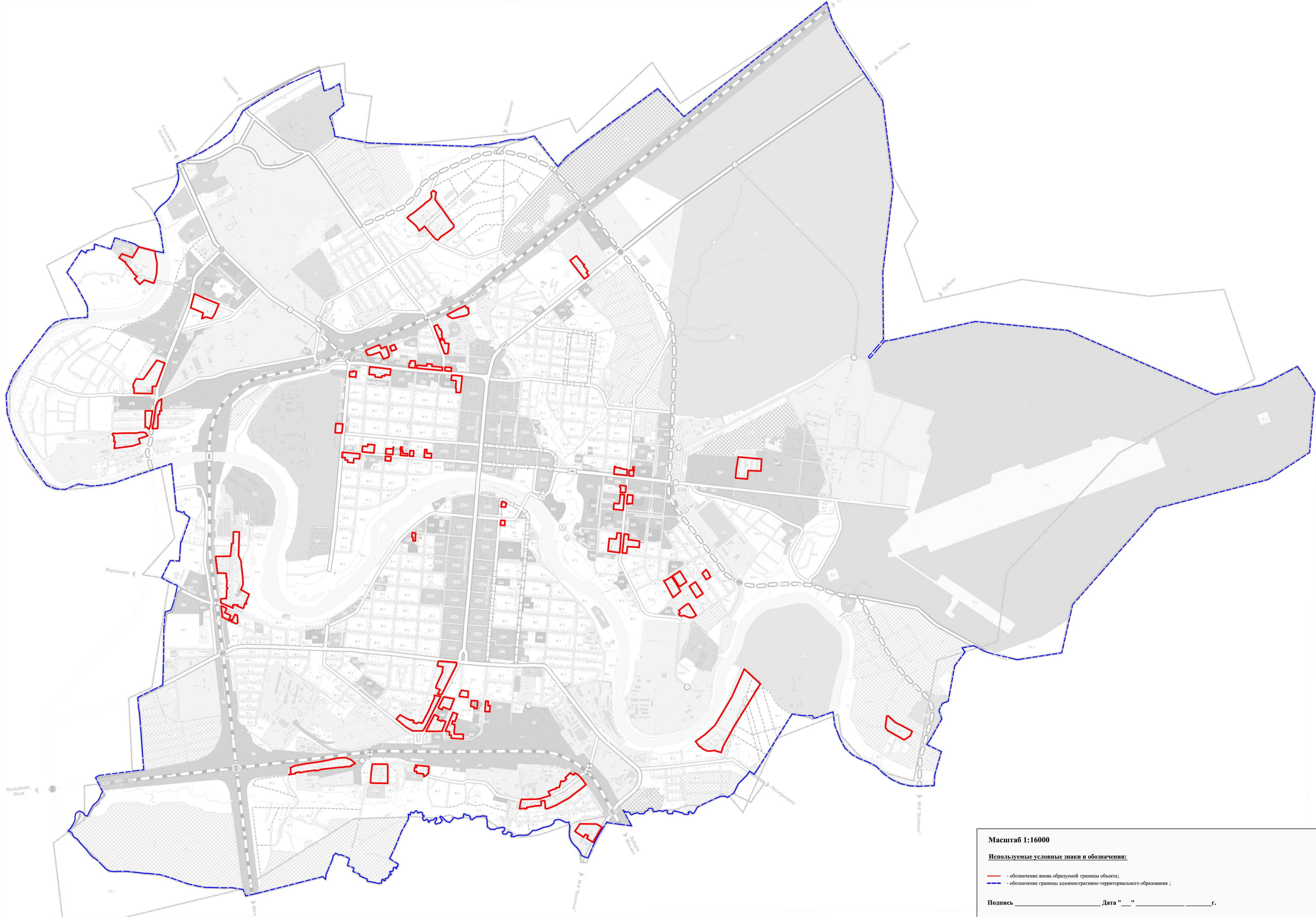
## Территориальная зона Ж-2 - Зона застройки малоэтажными жилыми домами

(наименование объекта, местоположение границ которого описано  
(далее - объект)

### Раздел 1

| Сведения об объекте |  |  |
|---------------------|--|--|
| N<br>п/п            | Характеристики объекта   | Описание характеристик   |
| 1                   | 2  | 3  |
| 1                   | Местоположение объекта   | Российская Федерация, Тверская область, городской округ город Ржев |
| 2                   | Площадь объекта +/- величина погрешности определения площади<br>(Р +/- Дельта Р) | 1090251 +/- 731 кв.м   |
| 3                   | Иные характеристики объекта  | —  |

Общий вид



Масштаб 1:16000

Используемые условные знаки и обозначения:

- обозначение вновь образуемой границы объекта;

- обозначение границы административно-территориального образования ;

Подпись \_\_\_\_\_ Дата " \_\_ " \_\_\_\_\_ г.

Место для оттиска печати (при наличии) лица, составившего описание местоположения границ объекта

# ОПИСАНИЕ МЕСТОПОЛОЖЕНИЯ ГРАНИЦ

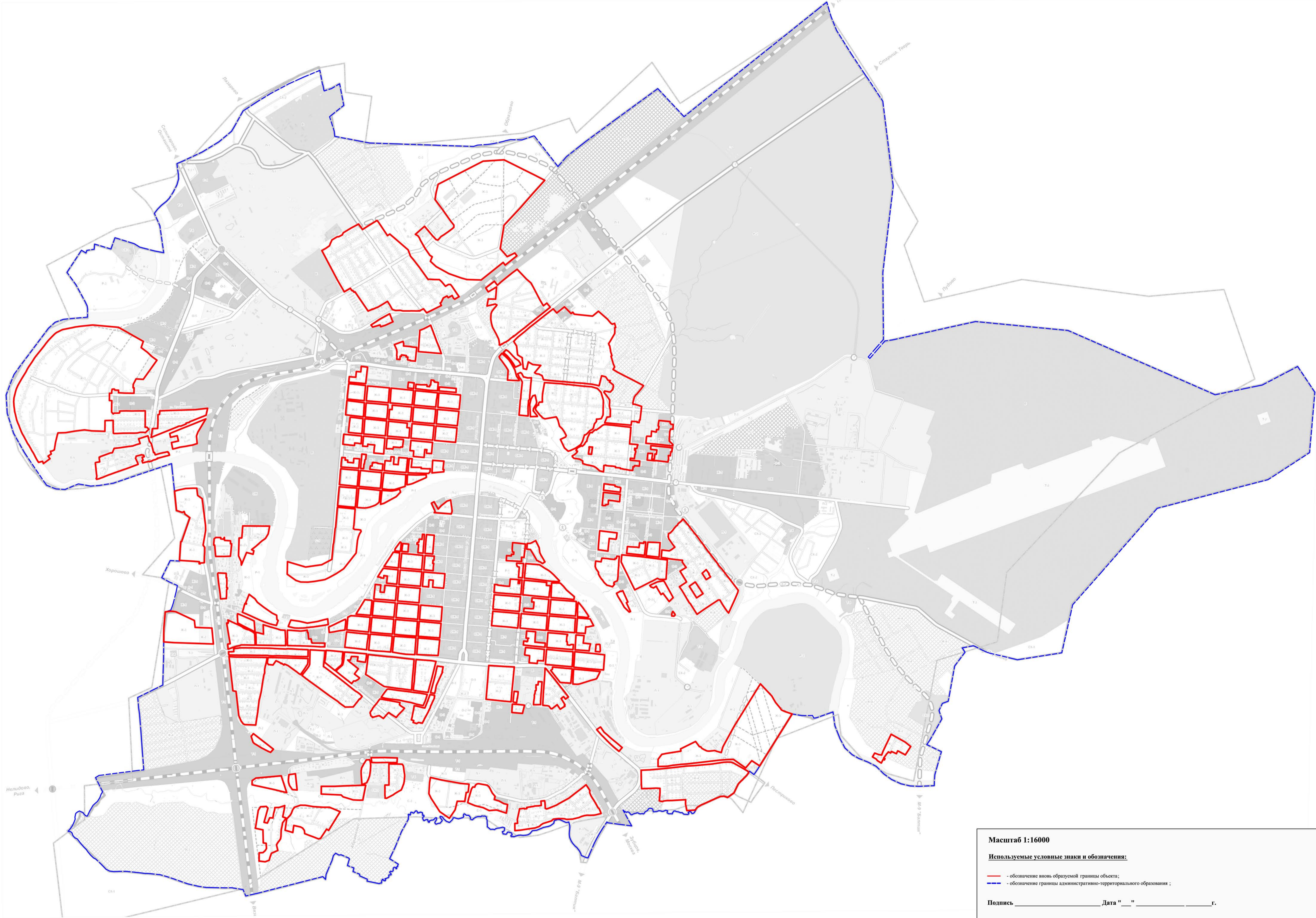
## Территориальная зона Ж-3 - Зона застройки индивидуальными жилыми домами

(наименование объекта, местоположение границ которого описано  
(далее - объект)

### Раздел 1

| Сведения об объекте |  |  |
|---------------------|--|--|
| N<br>п/п            | Характеристики объекта   | Описание характеристик   |
| 1                   | 2  | 3  |
| 1                   | Местоположение объекта   | Российская Федерация, Тверская область, городской округ город Ржев |
| 2                   | Площадь объекта +/- величина погрешности определения площади<br>(Р +/- Дельта Р) | 8760303 +/- 2072 кв.м  |
| 3                   | Иные характеристики объекта  | —  |

Общий вид



Масштаб 1:16000

Используемые условные знаки и обозначения:

- обозначение вновь образуемой границы объекта;

- обозначение границы административно-территориального образования ;

Подпись \_\_\_\_\_ Дата " \_\_ " \_\_\_\_\_ г.

Место для оттиска печати (при наличии) лица, составившего описание местоположения границ объекта

## ОПИСАНИЕ МЕСТОПОЛОЖЕНИЯ ГРАНИЦ

### Территориальная зона Ж-4 - Зона перспективного градостроительного развития (для развития индивидуальной жилой застройки)

---

(наименование объекта, местоположение границ которого описано  
(далее - объект)

---

#### Раздел 1

| Сведения об объекте |  |  |
|---------------------|--|--|
| N<br>п/п            | Характеристики объекта   | Описание характеристик   |
| 1                   | 2  | 3  |
| 1                   | Местоположение объекта   | Российская Федерация, Тверская область, городской округ город Ржев |
| 2                   | Площадь объекта +/- величина погрешности определения площади<br>(Р +/- Дельта Р) | 1615169 +/- 890 кв.м   |
| 3                   | Иные характеристики объекта  | —  |

Место для оттиска печати (при наличии) лица, составившего описание местоположения границ объекта

# ОПИСАНИЕ МЕСТОПОЛОЖЕНИЯ ГРАНИЦ

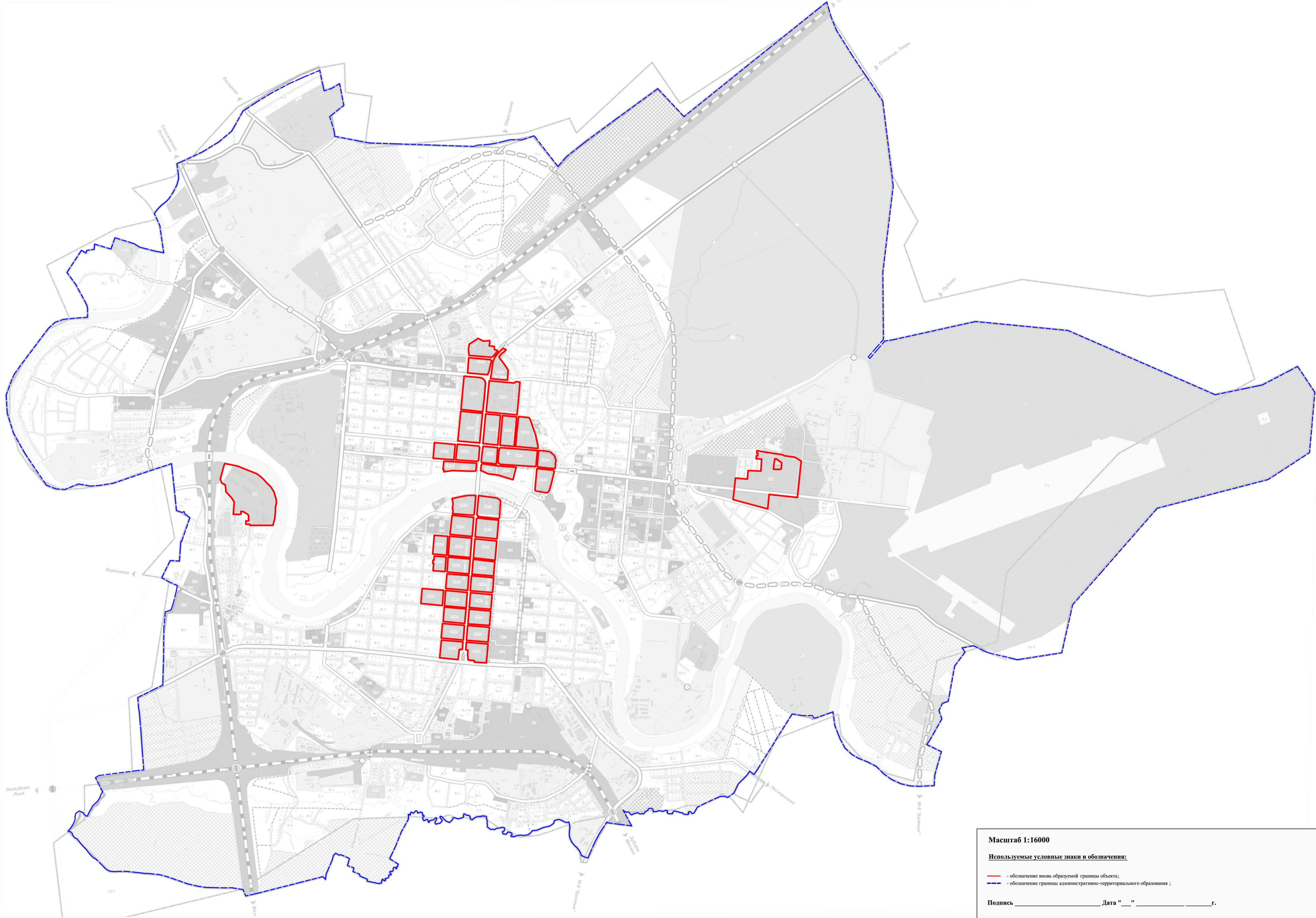
## Территориальная зона ОЖ - Зона общественно-жилого назначения

(наименование объекта, местоположение границ которого описано  
(далее - объект)

### Раздел 1

| Сведения об объекте |  |  |
|---------------------|--|--|
| N<br>п/п            | Характеристики объекта   | Описание характеристик   |
| 1                   | 2  | 3  |
| 1                   | Местоположение объекта   | Российская Федерация, Тверская область, городской округ город Ржев |
| 2                   | Площадь объекта +/- величина погрешности определения площади<br>(Р +/- Дельта Р) | 1603758 +/- 886 кв.м   |
| 3                   | Иные характеристики объекта  | —  |

Общий вид



# ОПИСАНИЕ МЕСТОПОЛОЖЕНИЯ ГРАНИЦ

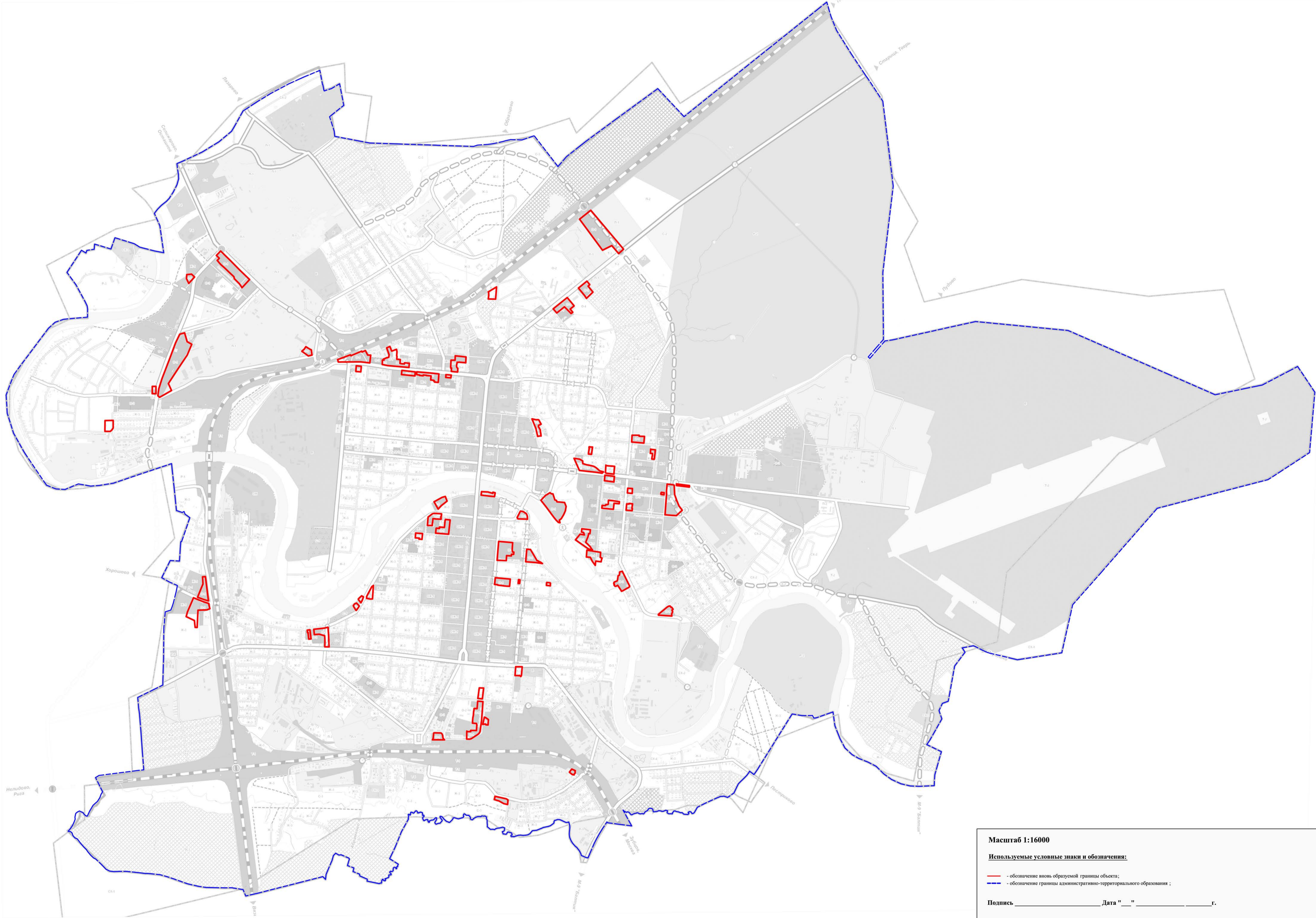
## Территориальная зона О-1 - Зона делового, общественного и коммерческого назначения

(наименование объекта, местоположение границ которого описано  
(далее - объект)

### Раздел 1

| Сведения об объекте |  |  |
|---------------------|--|--|
| N<br>п/п            | Характеристики объекта   | Описание характеристик   |
| 1                   | 2  | 3  |
| 1                   | Местоположение объекта   | Российская Федерация, Тверская область, городской округ город Ржев |
| 2                   | Площадь объекта +/- величина погрешности определения площади<br>(Р +/- Дельта Р) | 593853 +/- 539 кв.м  |
| 3                   | Иные характеристики объекта  | —  |

Общий вид



Масштаб 1:16000

**Используемые условные знаки и обозначения:**

- - обозначение вновь образуемой границы объекта;
- - - - - обозначение границы административно-территориального образования ;

Подпись \_\_\_\_\_ Дата " \_\_ " \_\_\_\_\_ г.

Место для оттиска печати (при наличии) лица, составившего описание местоположения границ объекта

## ОПИСАНИЕ МЕСТОПОЛОЖЕНИЯ ГРАНИЦ

### Территориальная зона О-2 - Зона объектов здравоохранения и социальной защиты

---

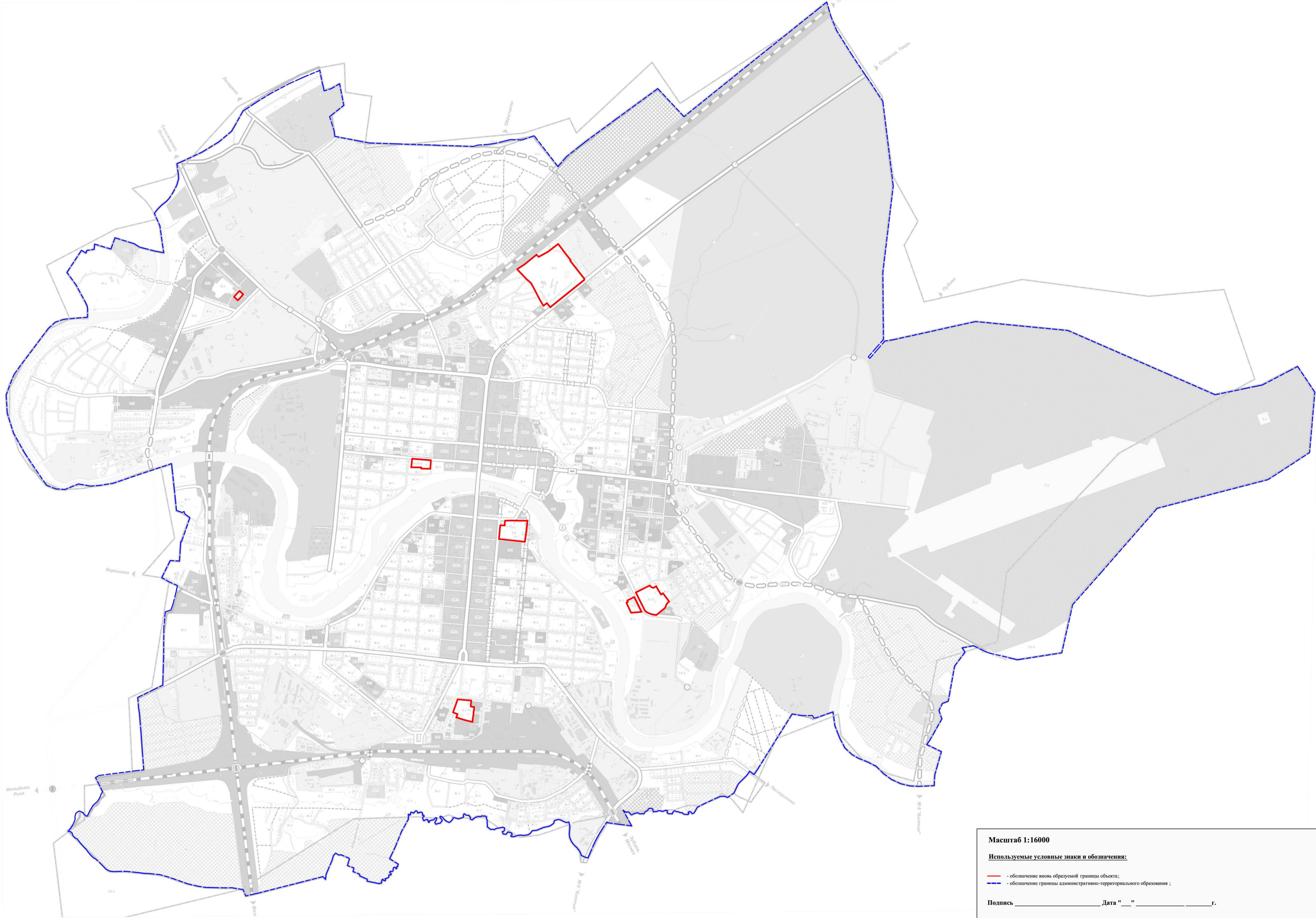
(наименование объекта, местоположение границ которого описано  
(далее - объект)

---

#### Раздел 1

| Сведения об объекте |  |  |
|---------------------|--|--|
| N<br>п/п            | Характеристики объекта   | Описание характеристик   |
| 1                   | 2  | 3  |
| 1                   | Местоположение объекта   | Российская Федерация, Тверская область, городской округ город Ржев |
| 2                   | Площадь объекта +/- величина погрешности определения площади<br>(Р +/- Дельта Р) | 327710 +/- 401 кв.м  |
| 3                   | Иные характеристики объекта  | —  |

Общий вид



Масштаб 1:16000

**Используемые условные знаки и обозначения:**

- - обозначение вновь образуемой границы объекта;
- - - - - обозначение границы административно-территориального образования ;

Подпись \_\_\_\_\_ Дата " \_ " \_\_\_\_\_ г.

Место для оттиска печати (при наличии) лица, составившего описание местоположения границ объекта

## ОПИСАНИЕ МЕСТОПОЛОЖЕНИЯ ГРАНИЦ

### Территориальная зона О-3 - Зона дошкольных учреждений и образовательных учреждений среднего общего образования

---

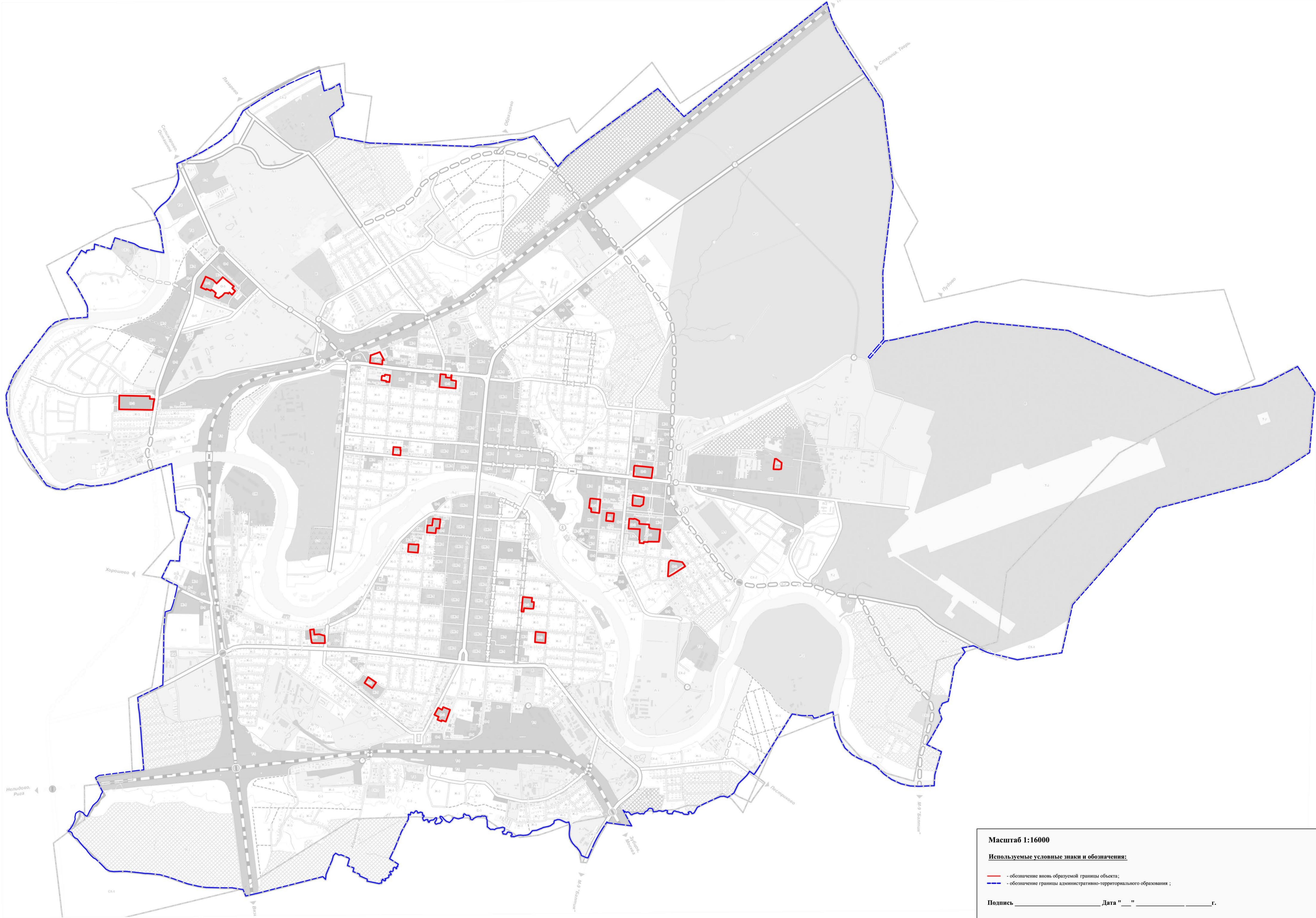
(наименование объекта, местоположение границ которого описано  
(далее - объект))

---

#### Раздел 1

| Сведения об объекте |  |  |
|---------------------|--|--|
| N<br>п/п            | Характеристики объекта   | Описание характеристик   |
| 1                   | 2  | 3  |
| 1                   | Местоположение объекта   | Российская Федерация, Тверская область, городской округ город Ржев |
| 2                   | Площадь объекта +/- величина погрешности определения площади<br>(Р +/- Дельта Р) | 260379 +/- 357 кв.м  |
| 3                   | Иные характеристики объекта  | —  |

Общий вид



Масштаб 1:16000

**Используемые условные знаки и обозначения:**

- - обозначение вновь образуемой границы объекта;
- - - - - обозначение границы административно-территориального образования ;

Подпись \_\_\_\_\_ Дата " \_\_ " \_\_\_\_\_ г.

Место для оттиска печати (при наличии) лица, составившего описание местоположения границ объекта

## ОПИСАНИЕ МЕСТОПОЛОЖЕНИЯ ГРАНИЦ

### Территориальная зона О-4 - Зона объектов высшего и среднего профессионального образования

---

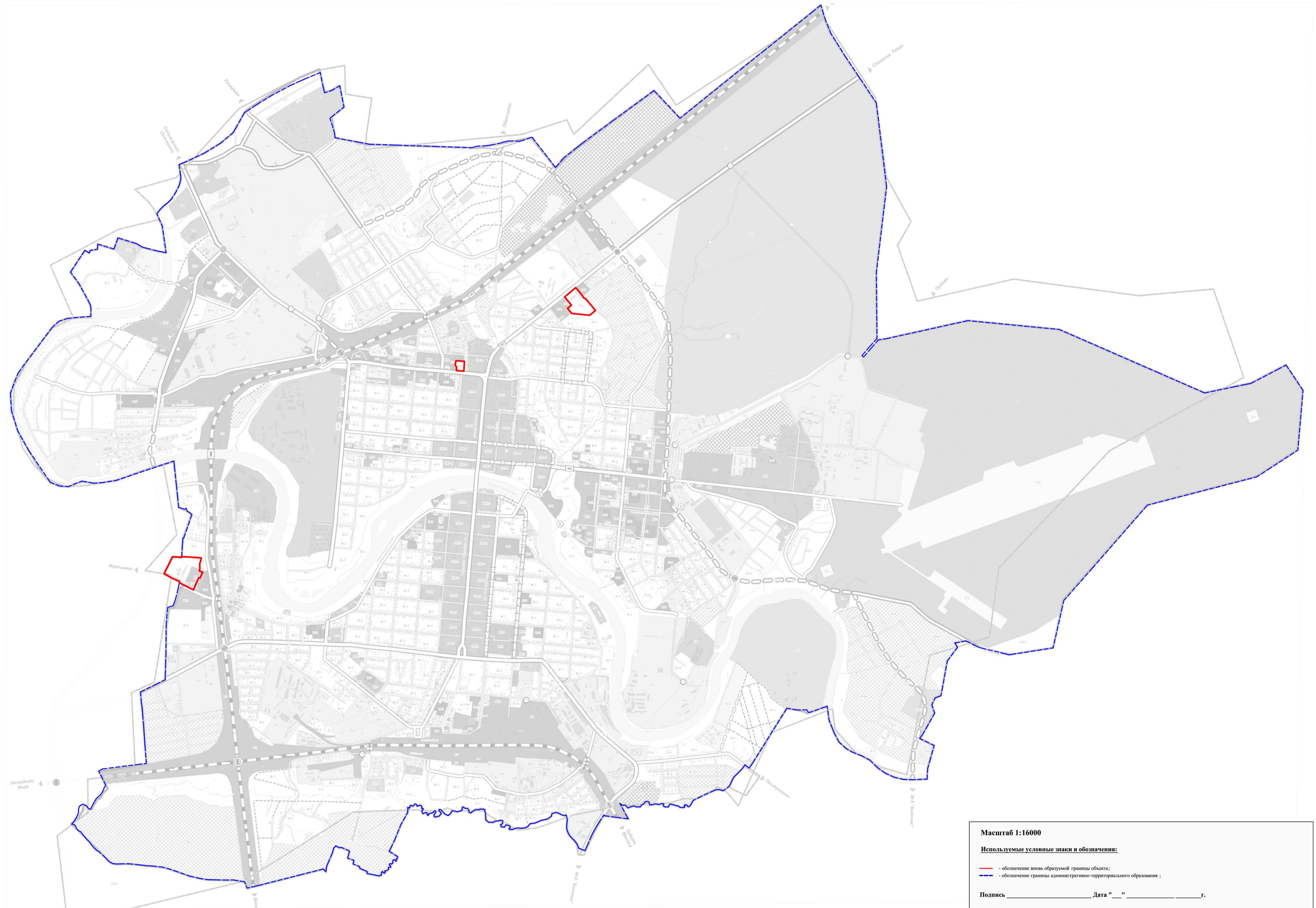
(наименование объекта, местоположение границ которого описано  
(далее - объект)

---

#### Раздел 1

| Сведения об объекте |  |  |
|---------------------|--|--|
| N<br>п/п            | Характеристики объекта   | Описание характеристик   |
| 1                   | 2  | 3  |
| 1                   | Местоположение объекта   | Российская Федерация, Тверская область, городской округ город Ржев |
| 2                   | Площадь объекта +/- величина погрешности определения площади<br>(Р +/- Дельта Р) | 115834 +/- 238 кв.м  |
| 3                   | Иные характеристики объекта  | —  |

### Общий вид



**Масштаб 1:16000**

**Используемые условные знаки и обозначения:**

— - обозначение вновь образуемой границы объекта;  
 - - - - - обозначение границы административно-территориального образования ;

Подпись \_\_\_\_\_ Дата "\_\_\_" \_\_\_\_\_ г.

Место для оттиска печати (при наличии) лица, составившего описание местоположения границ объекта

## ОПИСАНИЕ МЕСТОПОЛОЖЕНИЯ ГРАНИЦ

### Территориальная зона О-5 - Зона объектов, предназначенных для занятий физической культурой и спортом

---

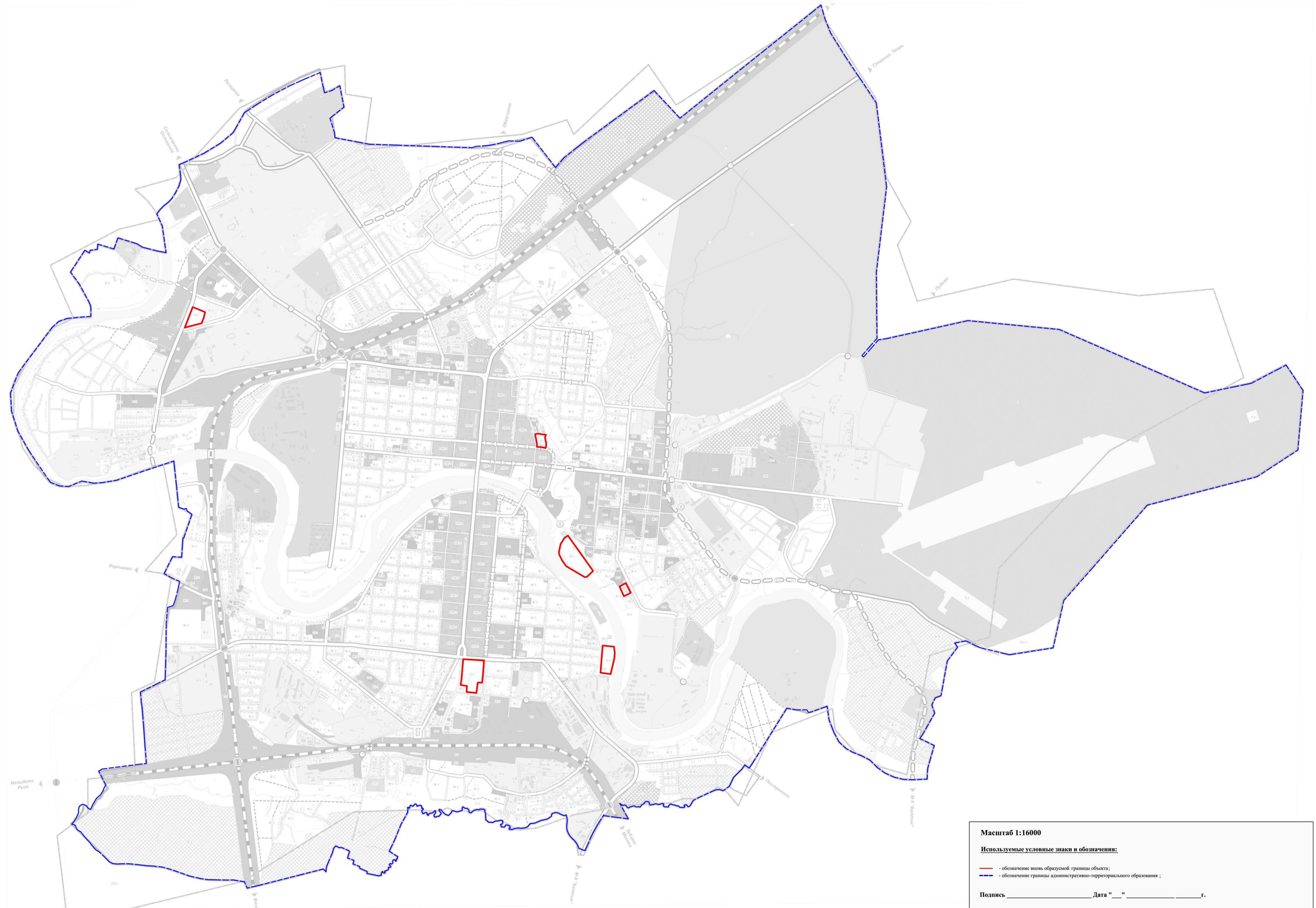
(наименование объекта, местоположение границ которого описано  
(далее - объект))

---

#### Раздел 1

| Сведения об объекте |  |  |
|---------------------|--|--|
| N<br>п/п            | Характеристики объекта   | Описание характеристик   |
| 1                   | 2  | 3  |
| 1                   | Местоположение объекта   | Российская Федерация, Тверская область, городской округ город Ржев |
| 2                   | Площадь объекта +/- величина погрешности определения площади<br>(Р +/- Дельта Р) | 172379 +/- 291 кв.м  |
| 3                   | Иные характеристики объекта  | —  |

### Общий вид



**Масштаб 1:16000**

**Используемые условные знаки и обозначения:**

— - обозначение вновь образуемой границы объекта;  
 - - - - - обозначение границы административно-территориального образования ;

Подпись \_\_\_\_\_ Дата "\_\_\_" \_\_\_\_\_ г.

Место для оттиска печати (при наличии) лица, составившего описание местоположения границ объекта

# ОПИСАНИЕ МЕСТОПОЛОЖЕНИЯ ГРАНИЦ

## Территориальная зона П-1 - Производственные зоны

---

(наименование объекта, местоположение границ которого описано  
(далее - объект)

---

### Раздел 1

| Сведения об объекте |  |  |
|---------------------|--|--|
| N<br>п/п            | Характеристики объекта   | Описание характеристик   |
| 1                   | 2  | 3  |
| 1                   | Местоположение объекта   | Российская Федерация, Тверская область, городской округ город Ржев |
| 2                   | Площадь объекта +/- величина погрешности определения площади<br>(Р +/- Дельта Р) | 6239102 +/- 1748 кв.м  |
| 3                   | Иные характеристики объекта  | —  |

**Масштаб 1:16000**

**Используемые условные знаки и обозначения:**

- - обозначение вновь образуемой границы объекта;
- - - - - обозначение границы административно-территориального образования ;

Подпись \_\_\_\_\_ Дата " \_ " \_\_\_\_\_ г.

Место для оттиска печати (при наличии) лица, составившего описание местоположения границ объекта

# ОПИСАНИЕ МЕСТОПОЛОЖЕНИЯ ГРАНИЦ

## Территориальная зона П-2 - Коммунально-складские зоны

---

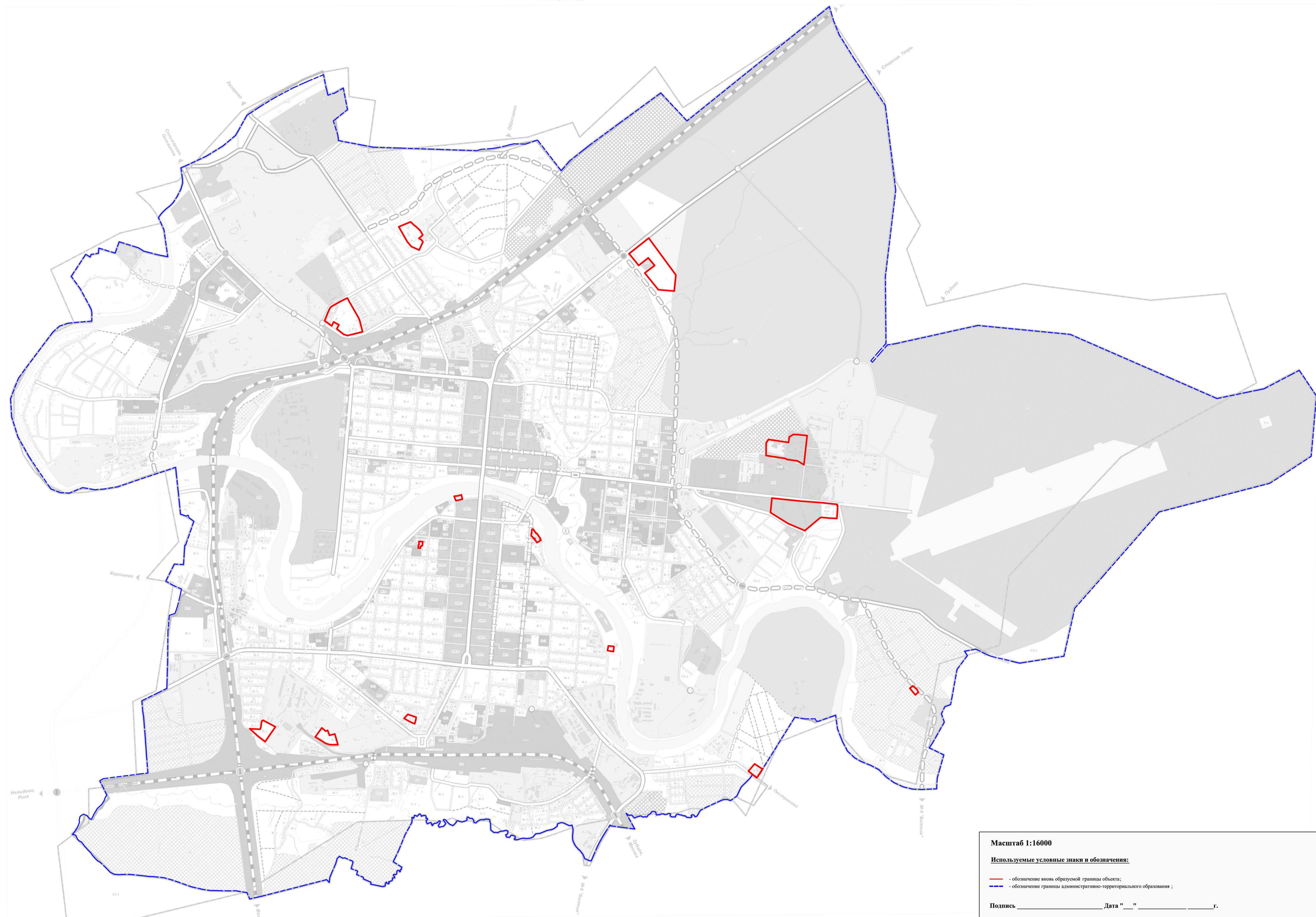
(наименование объекта, местоположение границ которого описано  
(далее - объект)

---

### Раздел 1

| Сведения об объекте |  |  |
|---------------------|--|--|
| N<br>п/п            | Характеристики объекта   | Описание характеристик   |
| 1                   | 2  | 3  |
| 1                   | Местоположение объекта   | Российская Федерация, Тверская область, городской округ город Ржев |
| 2                   | Площадь объекта +/- величина погрешности определения площади<br>(Р +/- Дельта Р) | 435730 +/- 462 кв.м  |
| 3                   | Иные характеристики объекта  | —  |

### Общий вид



**Масштаб 1:16000**

**Используемые условные знаки и обозначения:**

— - обозначение вновь образуемой границы объекта;  
 - - - - - обозначение границы административно-территориального образования ;

Подпись \_\_\_\_\_ Дата " \_\_\_\_ " \_\_\_\_\_ г.

Место для оттиска печати (при наличии) лица, составившего описание местоположения границ объекта

## ОПИСАНИЕ МЕСТОПОЛОЖЕНИЯ ГРАНИЦ

### Территориальная зона П-3 - Зона перспективного градостроительного развития (для развития производственной и коммунально-складской зон)

---

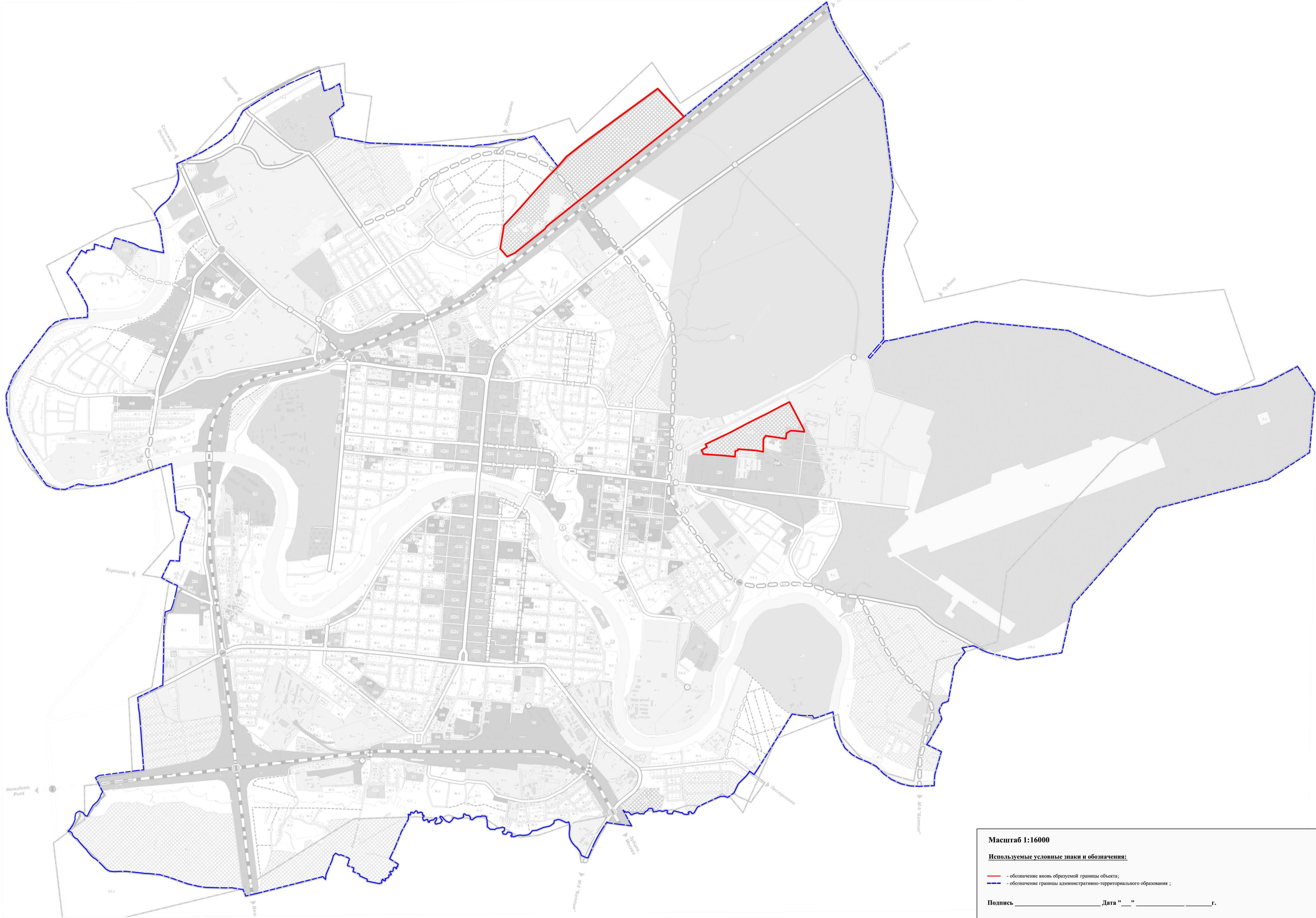
(наименование объекта, местоположение границ которого описано  
(далее - объект))

---

#### Раздел 1

| Сведения об объекте |  |  |
|---------------------|--|--|
| N<br>п/п            | Характеристики объекта   | Описание характеристик   |
| 1                   | 2  | 3  |
| 1                   | Местоположение объекта   | Российская Федерация, Тверская область, городской округ город Ржев |
| 2                   | Площадь объекта +/- величина погрешности определения площади<br>(Р +/- Дельта Р) | 861713 +/- 650 кв.м  |
| 3                   | Иные характеристики объекта  | —  |

Общий вид



# ОПИСАНИЕ МЕСТОПОЛОЖЕНИЯ ГРАНИЦ

## Территориальная зона П-4 - Сельскохозяйственно-производственная зона

---

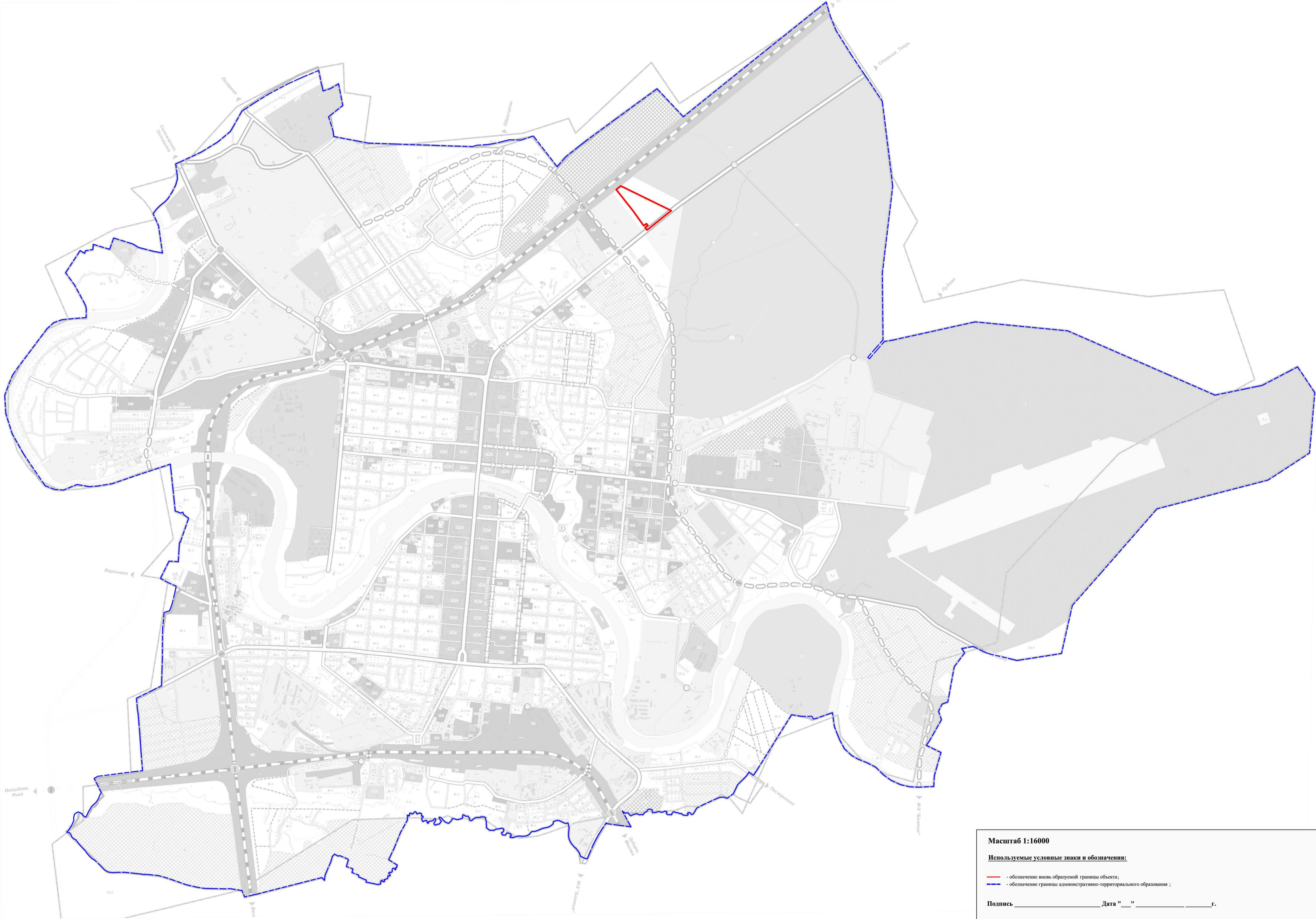
(наименование объекта, местоположение границ которого описано  
(далее - объект))

---

### Раздел 1

| Сведения об объекте |  |  |
|---------------------|--|--|
| N<br>п/п            | Характеристики объекта   | Описание характеристик   |
| 1                   | 2  | 3  |
| 1                   | Местоположение объекта   | Российская Федерация, Тверская область, городской округ город Ржев |
| 2                   | Площадь объекта +/- величина погрешности определения площади<br>(Р +/- Дельта Р) | 75032 +/- 192 кв.м   |
| 3                   | Иные характеристики объекта  | —  |

Общий вид



# ОПИСАНИЕ МЕСТОПОЛОЖЕНИЯ ГРАНИЦ

## Территориальная зона Т-1 - Зоны объектов железнодорожного транспорта

---

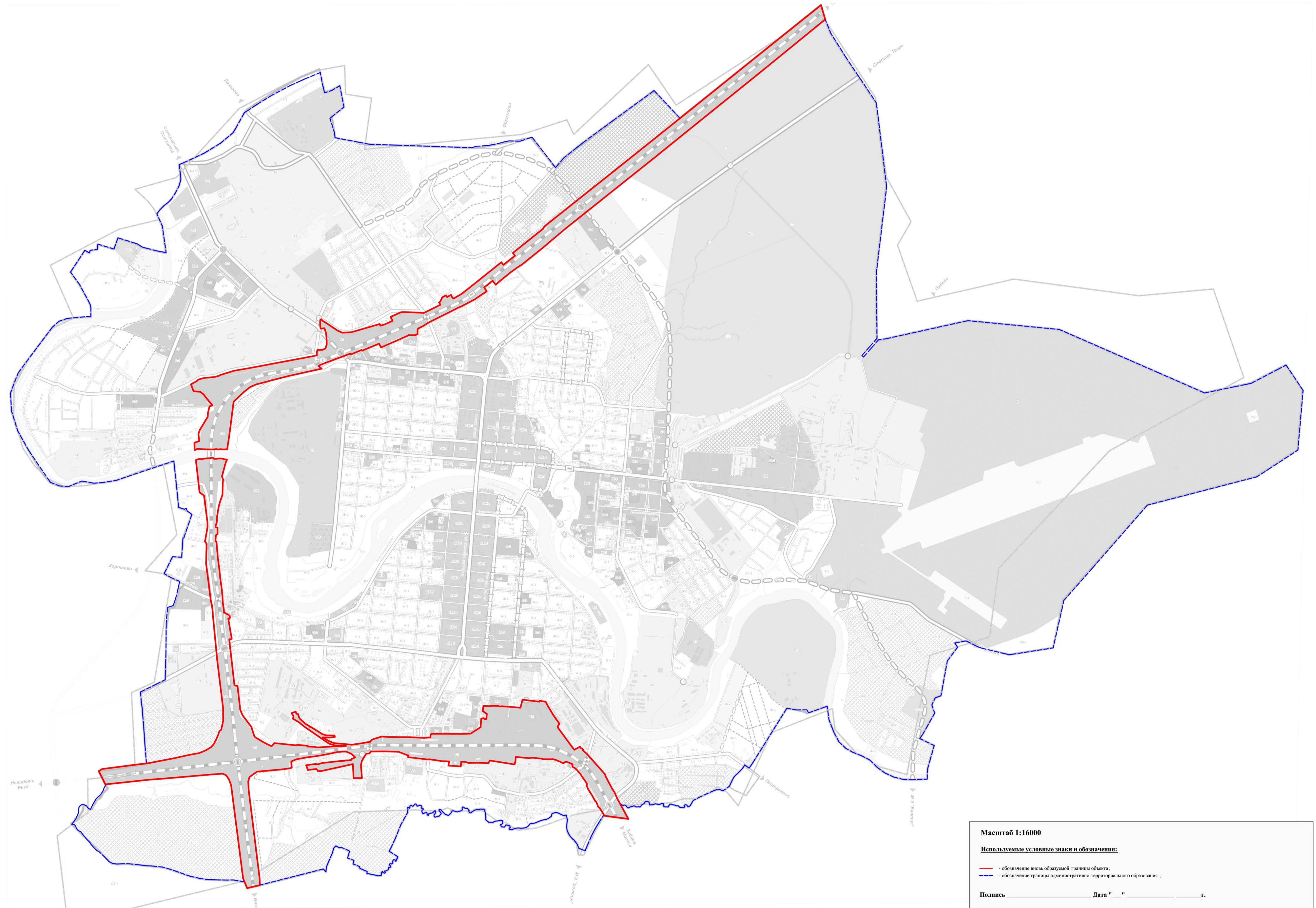
(наименование объекта, местоположение границ которого описано  
(далее - объект)

---

### Раздел 1

| Сведения об объекте |  |  |
|---------------------|--|--|
| N<br>п/п            | Характеристики объекта   | Описание характеристик   |
| 1                   | 2  | 3  |
| 1                   | Местоположение объекта   | Российская Федерация, Тверская область, городской округ город Ржев |
| 2                   | Площадь объекта +/- величина погрешности определения площади<br>(Р +/- Дельта Р) | 2885594 +/- 1189 кв.м  |
| 3                   | Иные характеристики объекта  | —  |

### Общий вид



**Масштаб 1:16000**

**Используемые условные знаки и обозначения:**

— - обозначение вновь образуемой границы объекта;  
 - - - - - обозначение границы административно-территориального образования ;

Подпись \_\_\_\_\_ Дата "\_\_\_" \_\_\_\_\_ г.

Место для оттиска печати (при наличии) лица, составившего описание местоположения границ объекта

# ОПИСАНИЕ МЕСТОПОЛОЖЕНИЯ ГРАНИЦ

## Территориальная зона Т-2 - Зона аэродрома

---

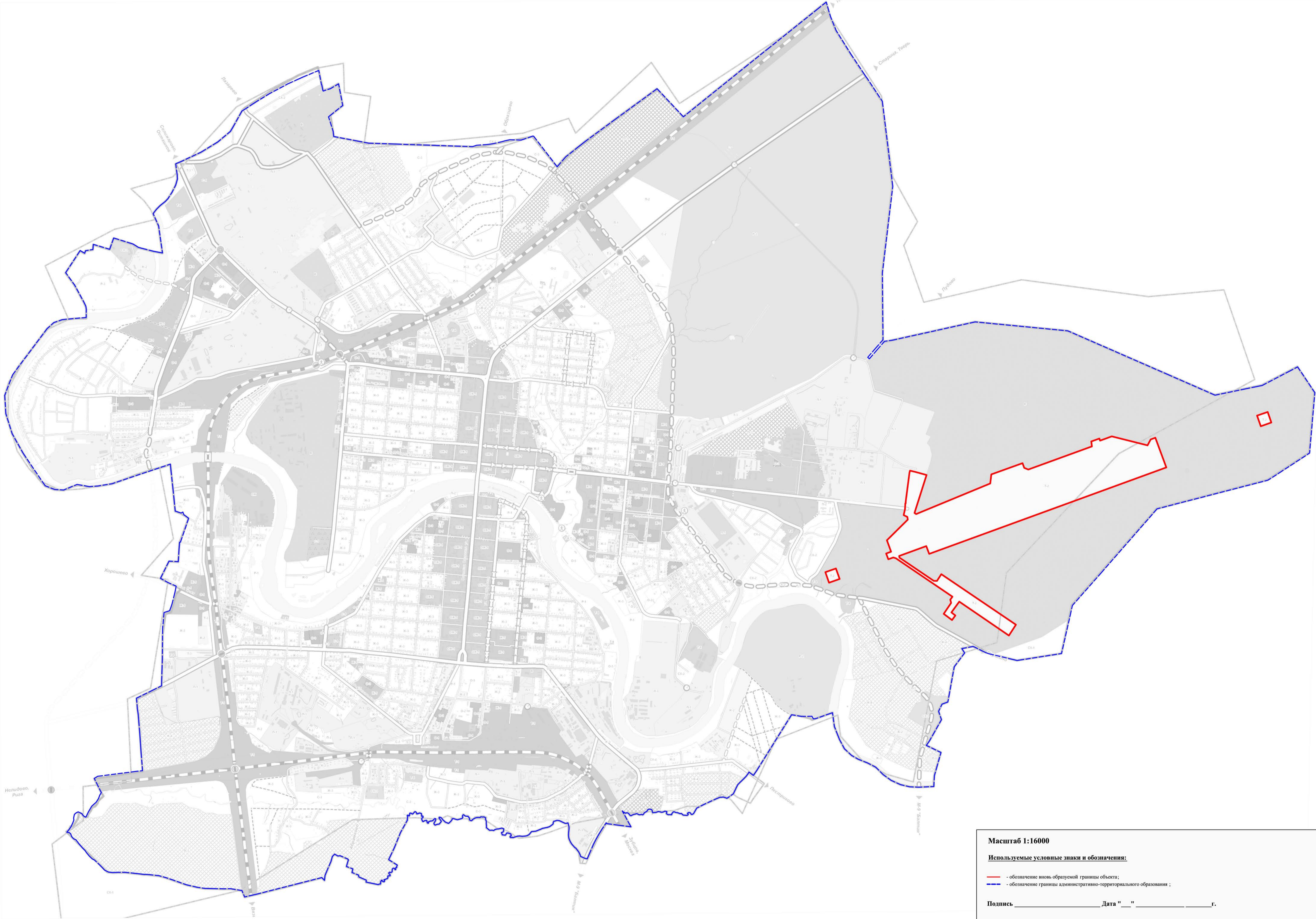
(наименование объекта, местоположение границ которого описано  
(далее - объект))

---

### Раздел 1

| Сведения об объекте |  |  |
|---------------------|--|--|
| N<br>п/п            | Характеристики объекта   | Описание характеристик   |
| 1                   | 2  | 3  |
| 1                   | Местоположение объекта   | Российская Федерация, Тверская область, городской округ город Ржев |
| 2                   | Площадь объекта +/- величина погрешности определения площади<br>(Р +/- Дельта Р) | 1188209 +/- 763 кв.м   |
| 3                   | Иные характеристики объекта  | —  |

Общий вид



## ОПИСАНИЕ МЕСТОПОЛОЖЕНИЯ ГРАНИЦ

### Территориальная зона Т-3 - Зона прочих объектов транспортной инфраструктуры

---

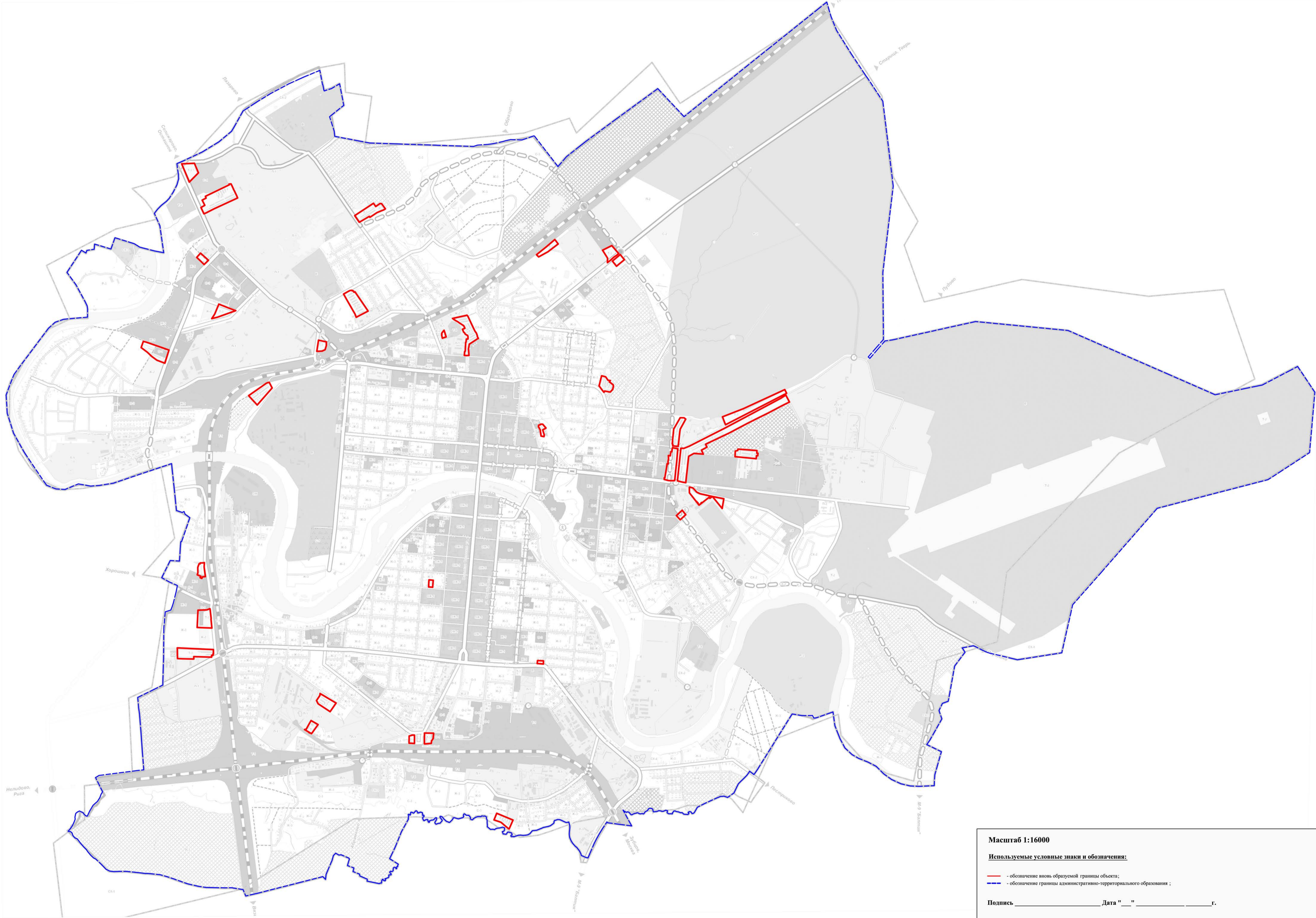
(наименование объекта, местоположение границ которого описано  
(далее - объект)

---

#### Раздел 1

| Сведения об объекте |  |  |
|---------------------|--|--|
| N<br>п/п            | Характеристики объекта   | Описание характеристик   |
| 1                   | 2  | 3  |
| 1                   | Местоположение объекта   | Российская Федерация, Тверская область, городской округ город Ржев |
| 2                   | Площадь объекта +/- величина погрешности определения площади<br>(Р +/- Дельта Р) | 537437 +/- 513 кв.м  |
| 3                   | Иные характеристики объекта  | —  |

Общий вид



# ОПИСАНИЕ МЕСТОПОЛОЖЕНИЯ ГРАНИЦ

## Территориальная зона Т-4 - Зоны объектов инженерной инфраструктуры

---

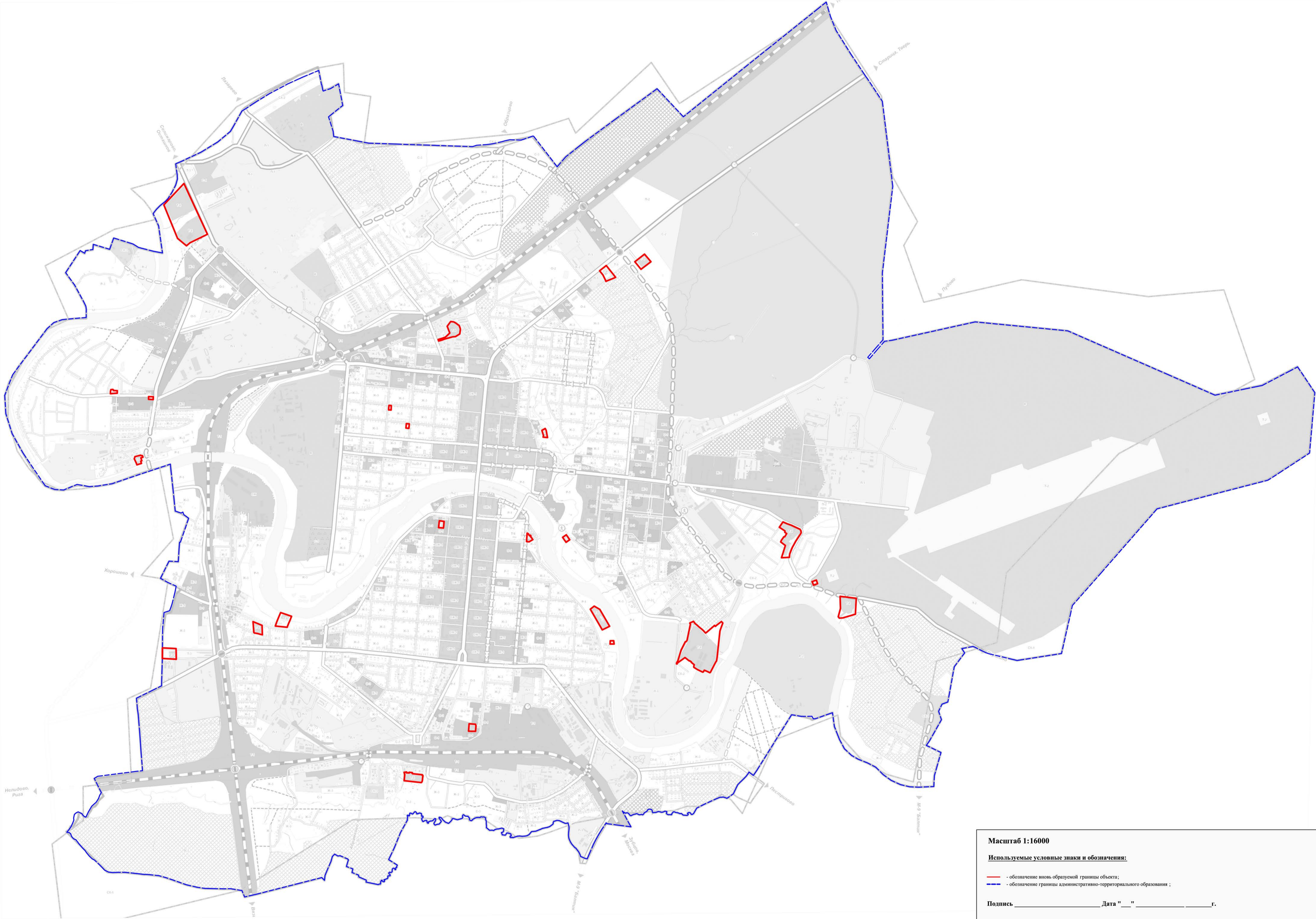
(наименование объекта, местоположение границ которого описано  
(далее - объект)

---

### Раздел 1

| Сведения об объекте |  |  |
|---------------------|--|--|
| N<br>п/п            | Характеристики объекта   | Описание характеристик   |
| 1                   | 2  | 3  |
| 1                   | Местоположение объекта   | Российская Федерация, Тверская область, городской округ город Ржев |
| 2                   | Площадь объекта +/- величина погрешности определения площади<br>(Р +/- Дельта Р) | 404223 +/- 445 кв.м  |
| 3                   | Иные характеристики объекта  | —  |

Общий вид



# ОПИСАНИЕ МЕСТОПОЛОЖЕНИЯ ГРАНИЦ

## Территориальная зона Р-1 - Зона скверов, парков, городских садов

---

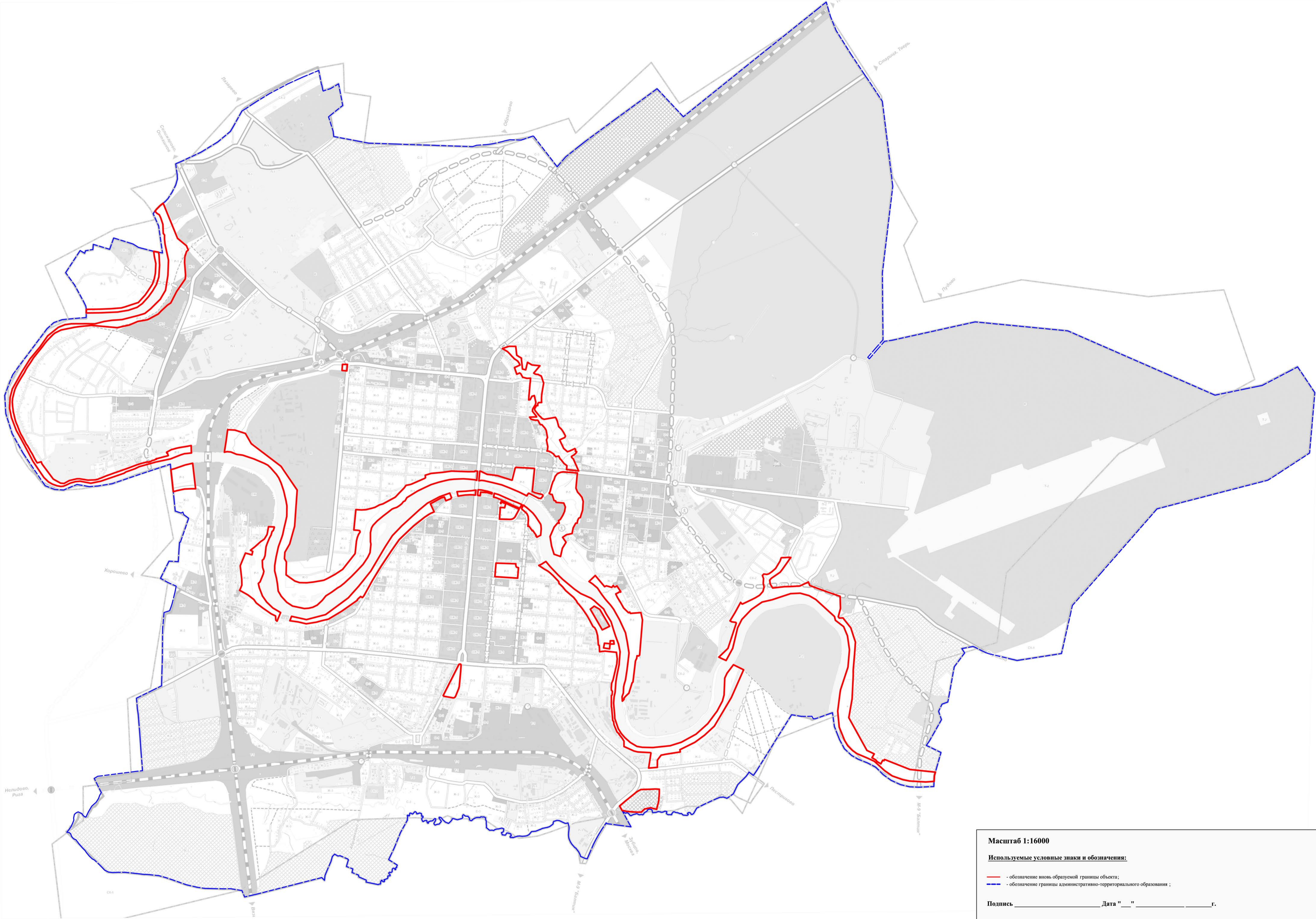
(наименование объекта, местоположение границ которого описано  
(далее - объект)

---

### Раздел 1

| Сведения об объекте |  |  |
|---------------------|--|--|
| N<br>п/п            | Характеристики объекта   | Описание характеристик   |
| 1                   | 2  | 3  |
| 1                   | Местоположение объекта   | Российская Федерация, Тверская область, городской округ город Ржев |
| 2                   | Площадь объекта +/- величина погрешности определения площади<br>(Р +/- Дельта Р) | 2136369 +/- 1023 кв.м  |
| 3                   | Иные характеристики объекта  | —  |

Общий вид



# ОПИСАНИЕ МЕСТОПОЛОЖЕНИЯ ГРАНИЦ

## Территориальная зона Р-2 - Зона лесопарков, лесов

---

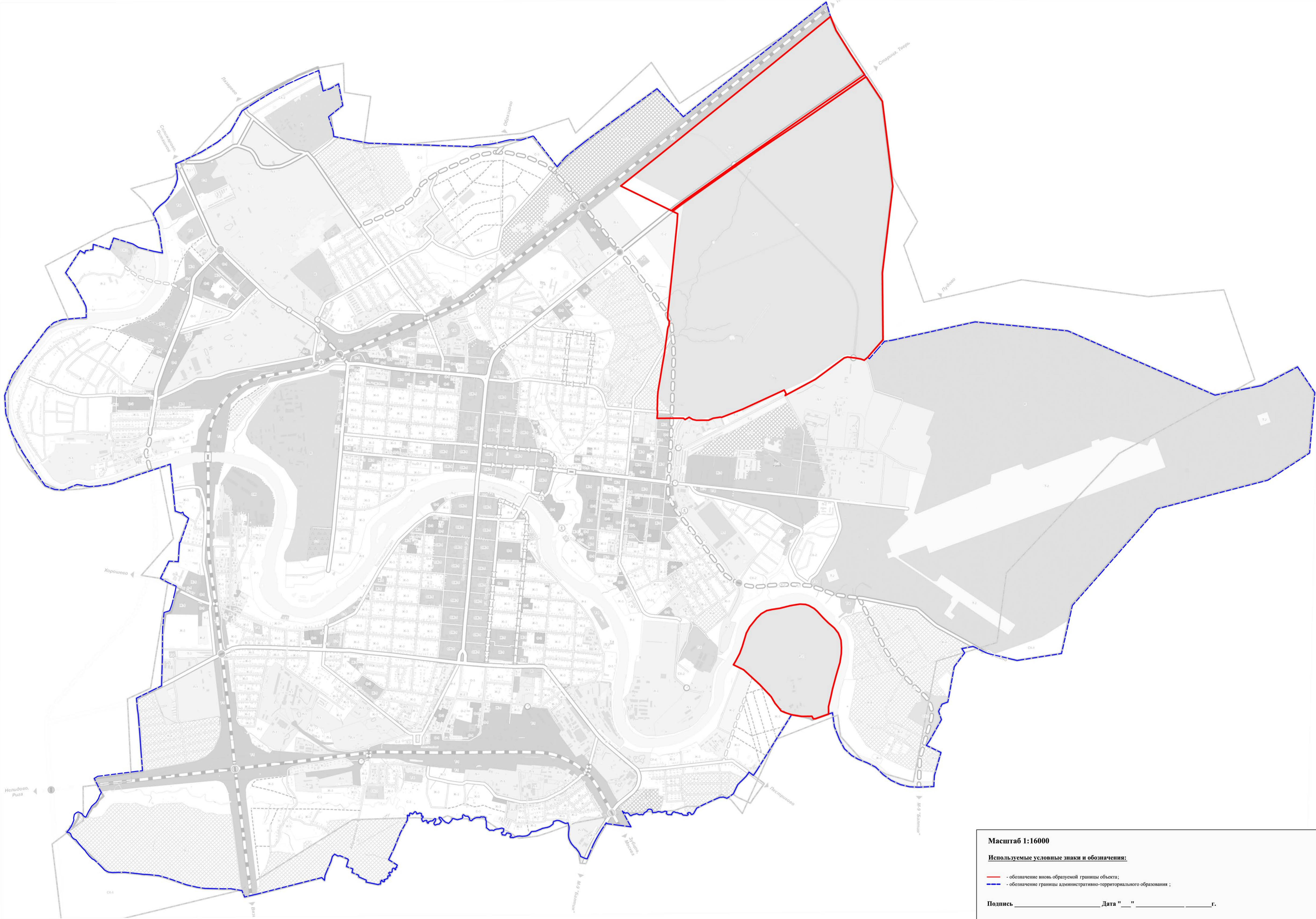
(наименование объекта, местоположение границ которого описано  
(далее - объект)

---

### Раздел 1

| Сведения об объекте |  |  |
|---------------------|--|--|
| N<br>п/п            | Характеристики объекта   | Описание характеристик   |
| 1                   | 2  | 3  |
| 1                   | Местоположение объекта   | Российская Федерация, Тверская область, городской округ город Ржев |
| 2                   | Площадь объекта +/- величина погрешности определения площади<br>(Р +/- Дельта Р) | 6376285 +/- 1768 кв.м  |
| 3                   | Иные характеристики объекта  | —  |

Общий вид



## ОПИСАНИЕ МЕСТОПОЛОЖЕНИЯ ГРАНИЦ

### Территориальная зона Р-3 - Зона объектов санаторно-курортного лечения, отдыха и туризма

---

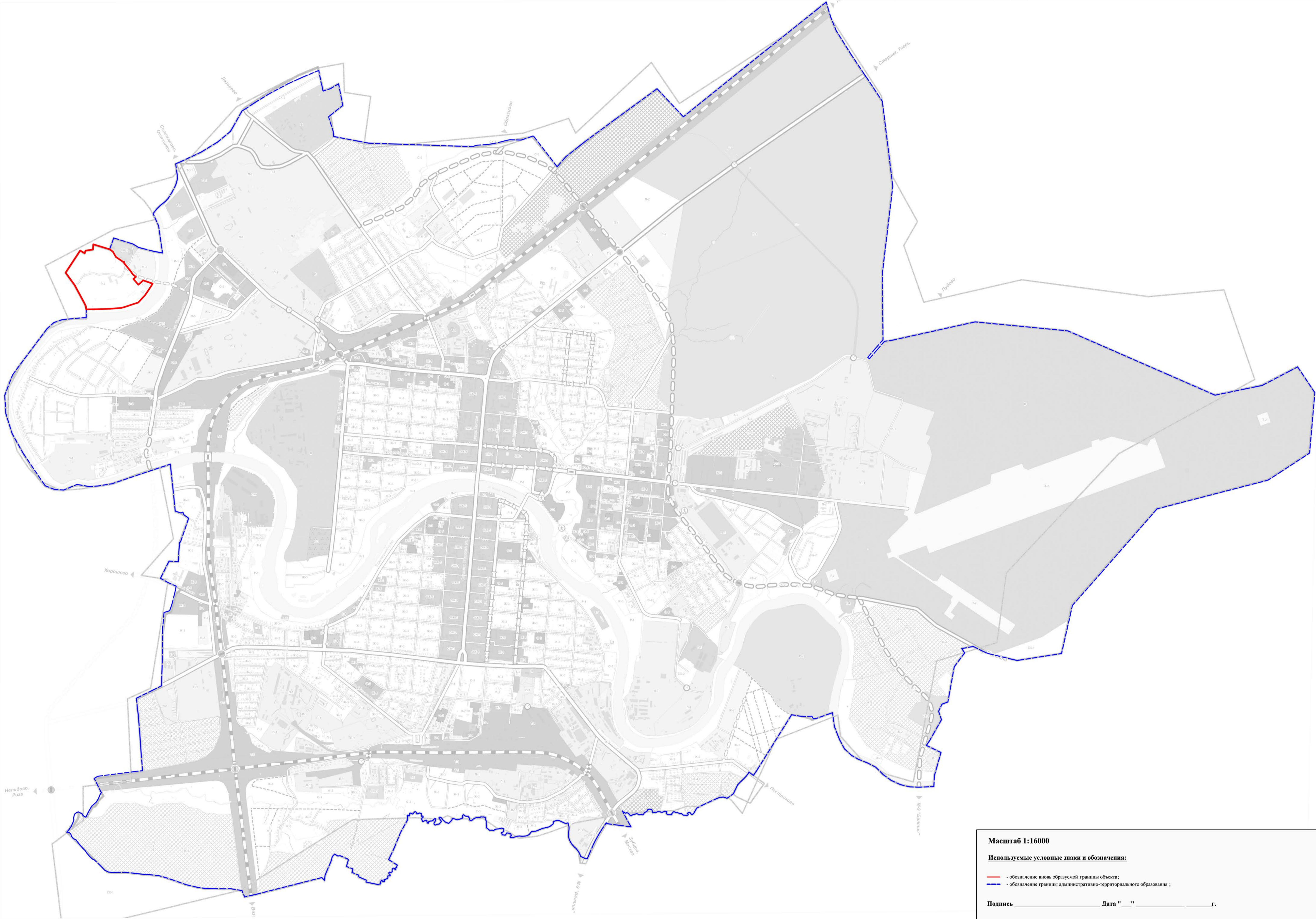
(наименование объекта, местоположение границ которого описано  
(далее - объект))

---

#### Раздел 1

| Сведения об объекте |  |  |
|---------------------|--|--|
| N<br>п/п            | Характеристики объекта   | Описание характеристик   |
| 1                   | 2  | 3  |
| 1                   | Местоположение объекта   | Российская Федерация, Тверская область, городской округ город Ржев |
| 2                   | Площадь объекта +/- величина погрешности определения площади<br>(Р +/- Дельта Р) | 279663 +/- 370 кв.м  |
| 3                   | Иные характеристики объекта  | —  |

Общий вид



# ОПИСАНИЕ МЕСТОПОЛОЖЕНИЯ ГРАНИЦ

## Территориальная зона С-1 - Зона кладбищ

---

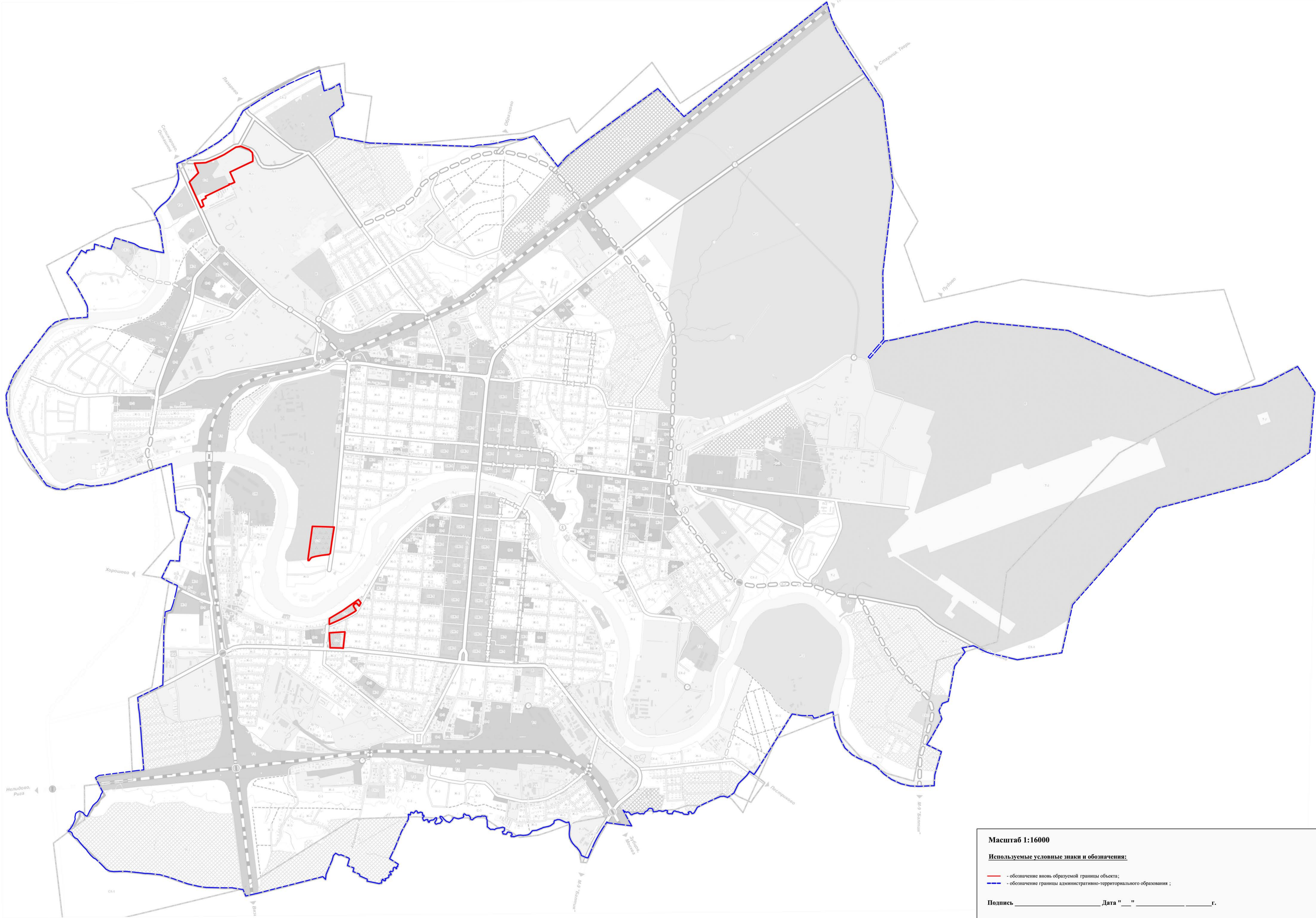
(наименование объекта, местоположение границ которого описано  
(далее - объект))

---

### Раздел 1

| Сведения об объекте |  |  |
|---------------------|--|--|
| N<br>п/п            | Характеристики объекта   | Описание характеристик   |
| 1                   | 2  | 3  |
| 1                   | Местоположение объекта   | Российская Федерация, Тверская область, городской округ город Ржев |
| 2                   | Площадь объекта +/- величина погрешности определения площади<br>(Р +/- Дельта Р) | 226831 +/- 333 кв.м  |
| 3                   | Иные характеристики объекта  | —  |

Общий вид



Масштаб 1:16000

**Используемые условные знаки и обозначения:**

- - обозначение вновь образуемой границы объекта;
- - - - - обозначение границы административно-территориального образования ;

Подпись \_\_\_\_\_ Дата " \_ " \_\_\_\_\_ г.

Место для оттиска печати (при наличии) лица, составившего описание местоположения границ объекта

# ОПИСАНИЕ МЕСТОПОЛОЖЕНИЯ ГРАНИЦ

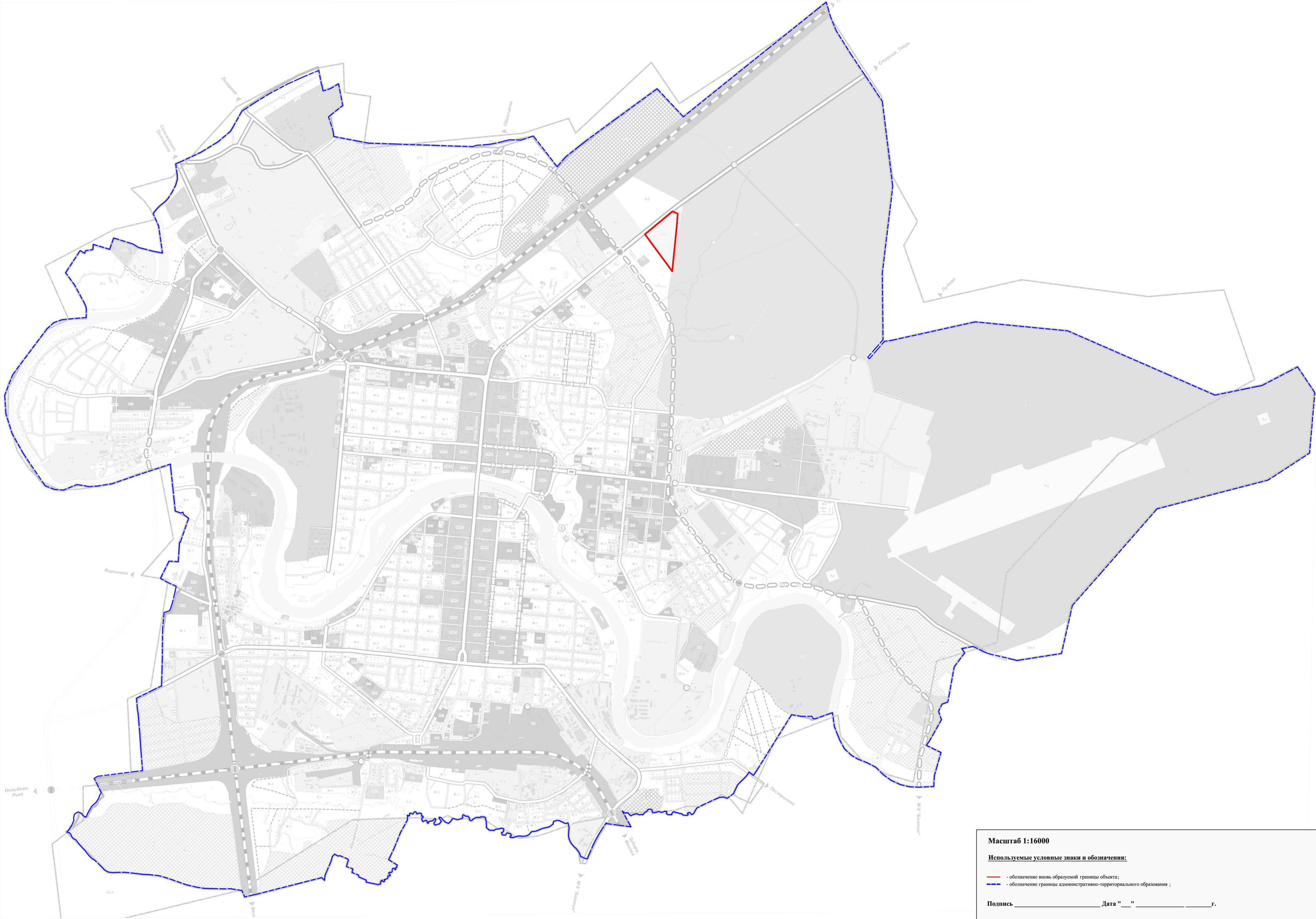
## Территориальная зона С-2 - Зоны объектов размещения отходов потребления

(наименование объекта, местоположение границ которого описано  
(далее - объект)

### Раздел 1

| Сведения об объекте |  |  |
|---------------------|--|--|
| N<br>п/п            | Характеристики объекта   | Описание характеристик   |
| 1                   | 2  | 3  |
| 1                   | Местоположение объекта   | Российская Федерация, Тверская область, городской округ город Ржев |
| 2                   | Площадь объекта +/- величина погрешности определения площади<br>(Р +/- Дельта Р) | 80785 +/- 199 кв.м   |
| 3                   | Иные характеристики объекта  | —  |

Общий вид



# ОПИСАНИЕ МЕСТОПОЛОЖЕНИЯ ГРАНИЦ

## Территориальная зона С-3 - Зона озеленения специального назначения

---

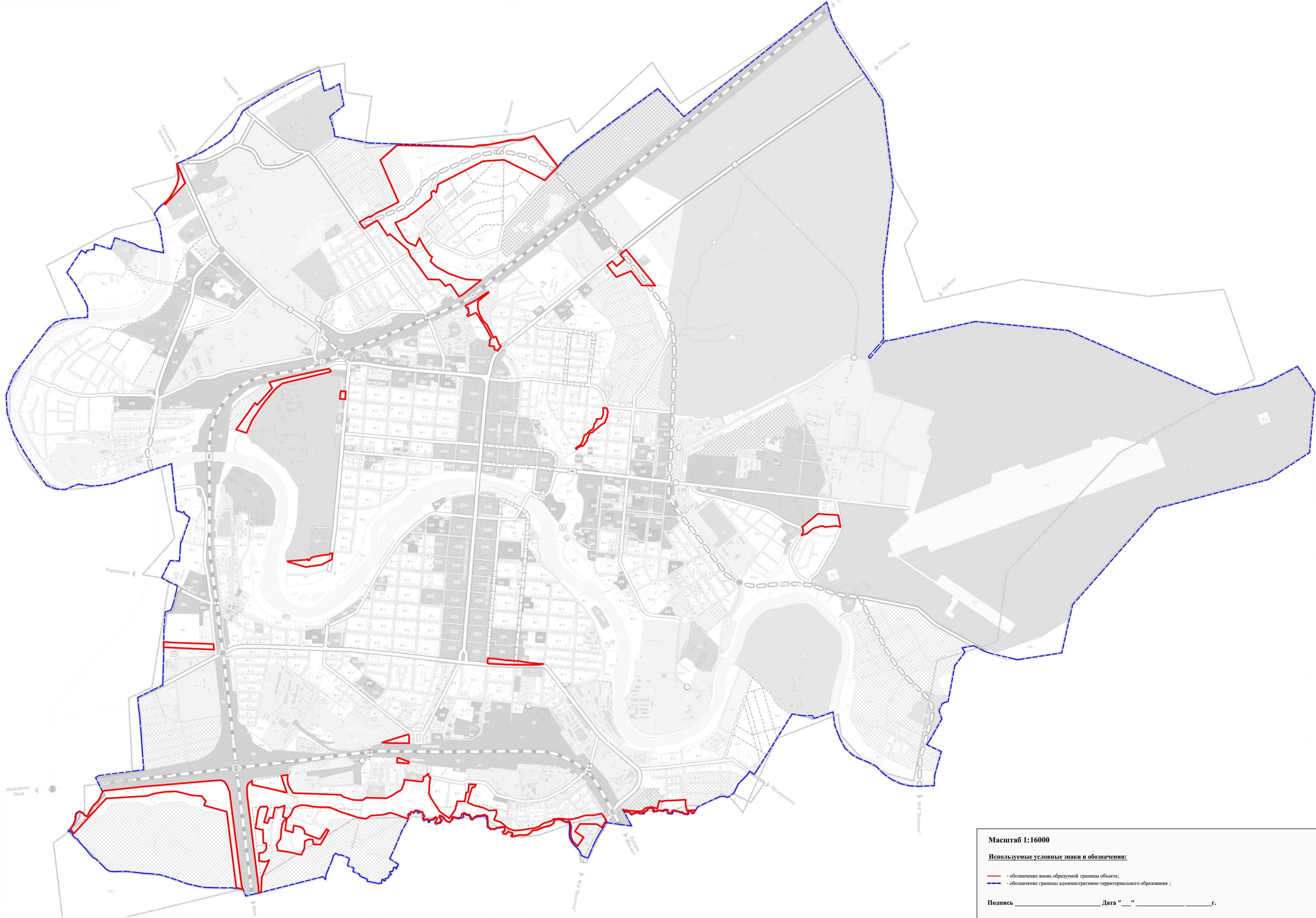
(наименование объекта, местоположение границ которого описано  
(далее - объект)

---

### Раздел 1

| Сведения об объекте |  |  |
|---------------------|--|--|
| N<br>п/п            | Характеристики объекта   | Описание характеристик   |
| 1                   | 2  | 3  |
| 1                   | Местоположение объекта   | Российская Федерация, Тверская область, городской округ город Ржев |
| 2                   | Площадь объекта +/- величина погрешности определения площади<br>(Р +/- Дельта Р) | 1678966 +/- 907 кв.м   |
| 3                   | Иные характеристики объекта  | —  |

Общий вид



# ОПИСАНИЕ МЕСТОПОЛОЖЕНИЯ ГРАНИЦ

## Территориальная зона В - Зона режимных территорий

---

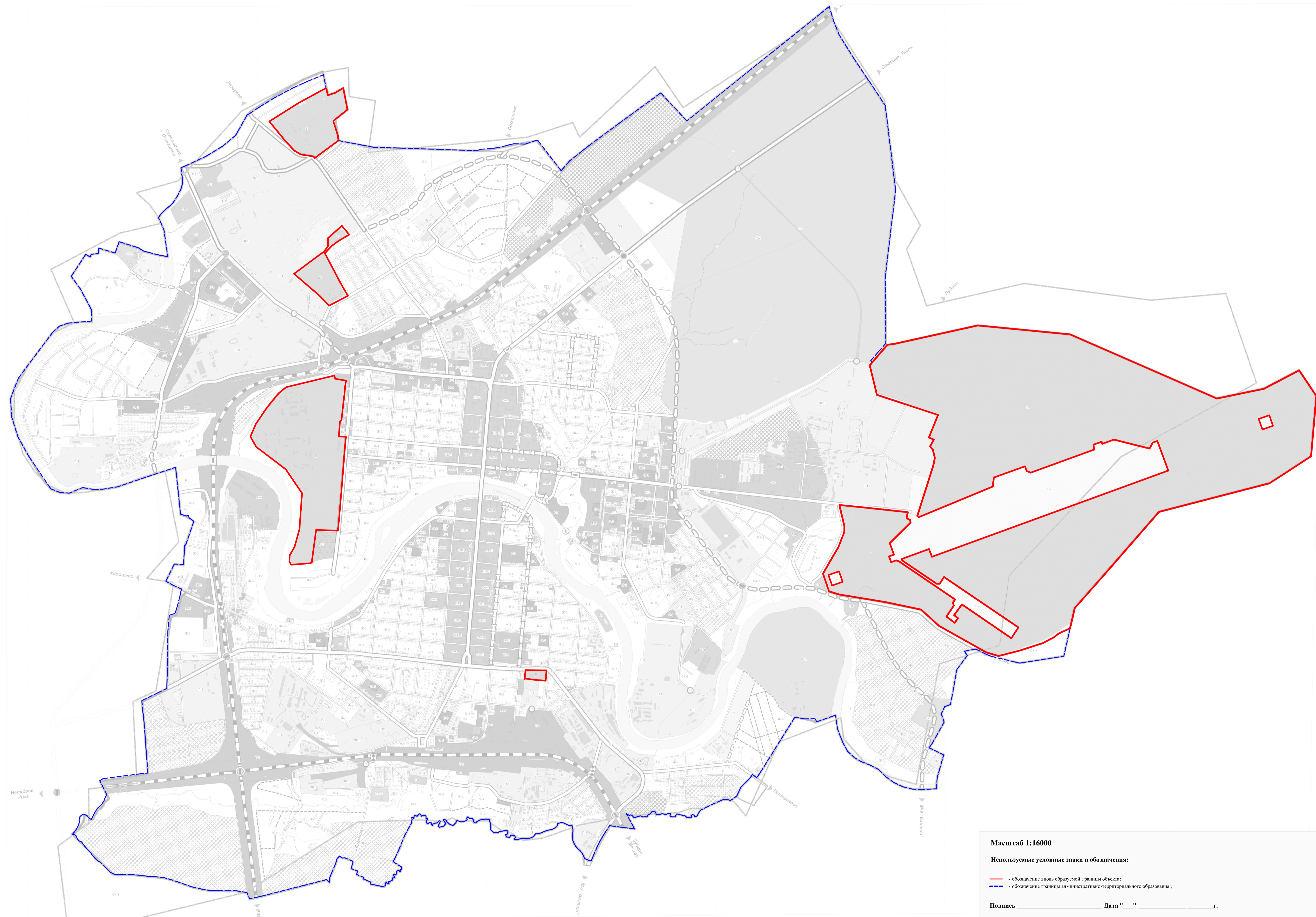
(наименование объекта, местоположение границ которого описано  
(далее - объект))

---

### Раздел 1

| Сведения об объекте |  |  |
|---------------------|--|--|
| N<br>п/п            | Характеристики объекта   | Описание характеристик   |
| 1                   | 2  | 3  |
| 1                   | Местоположение объекта   | Российская Федерация, Тверская область, городской округ город Ржев |
| 2                   | Площадь объекта +/- величина погрешности определения площади<br>(Р +/- Дельта Р) | 7540720 +/- 1922 кв.м  |
| 3                   | Иные характеристики объекта  | —  |

### Общий вид



**Масштаб 1:16000**

**Используемые условные знаки и обозначения:**

— - обозначение вновь образуемой границы объекта;  
 - - - - - обозначение границы административно-территориального образования ;

Подпись \_\_\_\_\_ Дата "\_\_\_" \_\_\_\_\_ г.

Место для оттиска печати (при наличии) лица, составившего описание местоположения границ объекта

# ОПИСАНИЕ МЕСТОПОЛОЖЕНИЯ ГРАНИЦ

## Территориальная зона СХ-1 - Зона сельскохозяйственных угодий

---

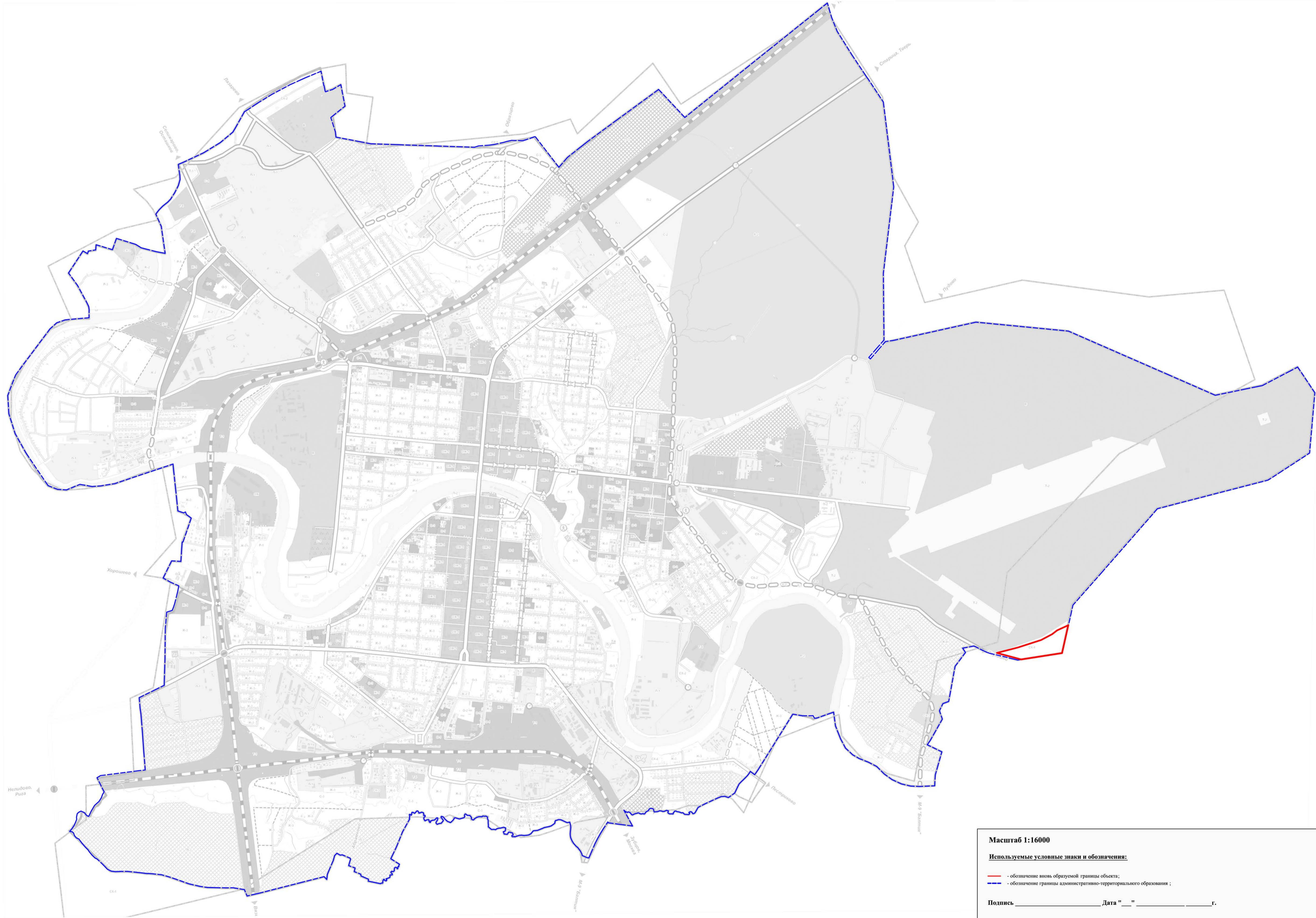
(наименование объекта, местоположение границ которого описано  
(далее - объект))

---

### Раздел 1

| Сведения об объекте |  |  |
|---------------------|--|--|
| N<br>п/п            | Характеристики объекта   | Описание характеристик   |
| 1                   | 2  | 3  |
| 1                   | Местоположение объекта   | Российская Федерация, Тверская область, городской округ город Ржев |
| 2                   | Площадь объекта +/- величина погрешности определения площади<br>(Р +/- Дельта Р) | 78544 +/- 196 кв.м   |
| 3                   | Иные характеристики объекта  | —  |

Общий вид



Масштаб 1:16000

**Используемые условные знаки и обозначения:**

— - обозначение вновь образуемой границы объекта;

— - обозначение границы административно-территориального образования ;

Подпись \_\_\_\_\_ Дата " " \_\_\_\_\_ г.

Место для оттиска печати (при наличии) лица, составившего описание местоположения границ объекта

# ОПИСАНИЕ МЕСТОПОЛОЖЕНИЯ ГРАНИЦ

## Территориальная зона СХ-2 - Зоны дачных хозяйств и садоводств

---

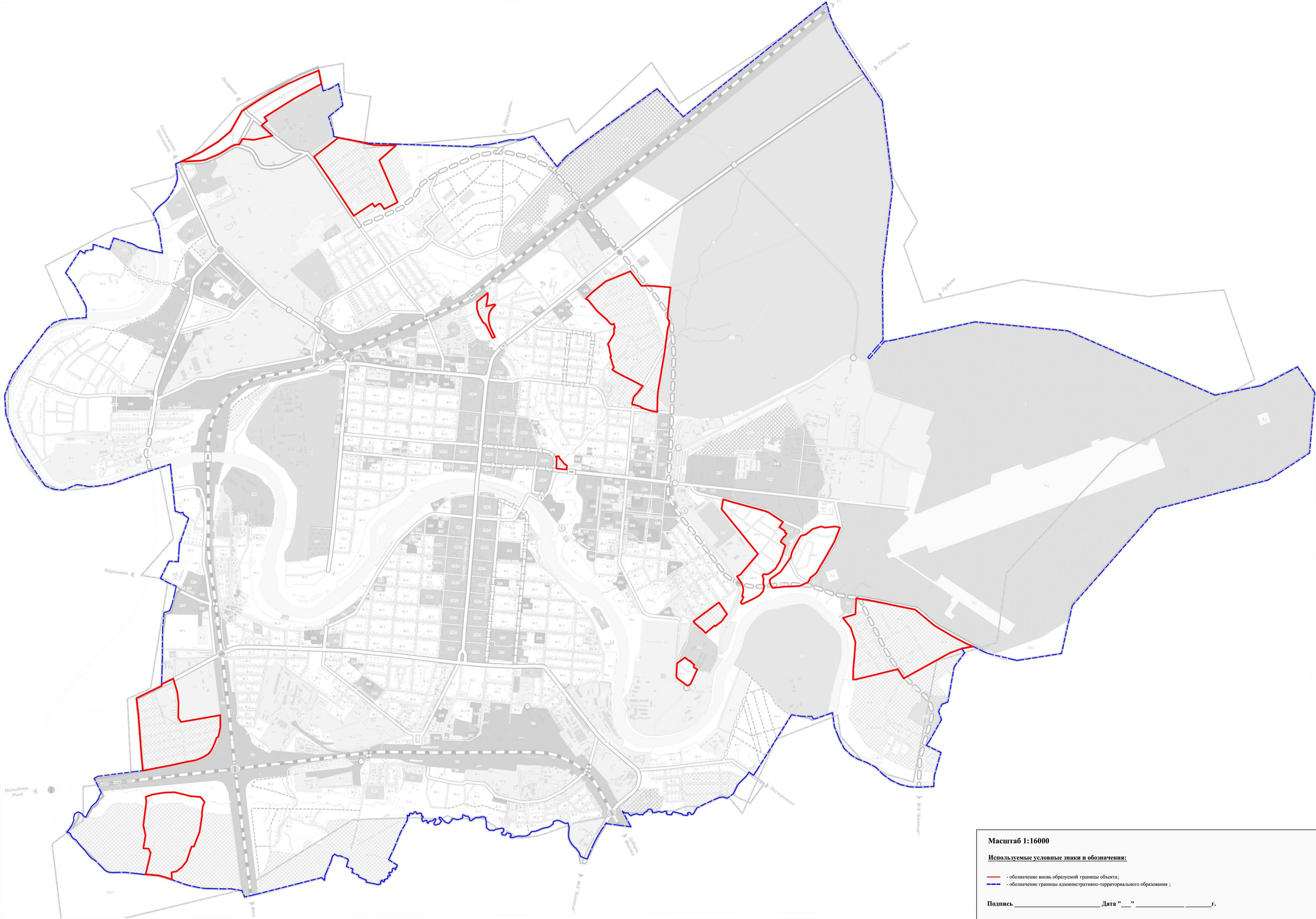
(наименование объекта, местоположение границ которого описано  
(далее - объект)

---

### Раздел 1

| Сведения об объекте |  |  |
|---------------------|--|--|
| N<br>п/п            | Характеристики объекта   | Описание характеристик   |
| 1                   | 2  | 3  |
| 1                   | Местоположение объекта   | Российская Федерация, Тверская область, городской округ город Ржев |
| 2                   | Площадь объекта +/- величина погрешности определения площади<br>(Р +/- Дельта Р) | 2787113 +/- 1169 кв.м  |
| 3                   | Иные характеристики объекта  | —  |

Общий вид



Масштаб 1:16000

Используемые условные знаки и обозначения:

- обозначение вновь образуемой границы объекта;

 - обозначение границы административно-территориального образования ;

Подпись \_\_\_\_\_ Дата " \_\_\_\_ " \_\_\_\_\_ г.

Место для оттиска печати (при наличии) лица, составившего описание местоположения границ объекта

# ОПИСАНИЕ МЕСТОПОЛОЖЕНИЯ ГРАНИЦ

## Территориальная зона СХ-3 - Зоны объектов сельскохозяйственного производства

---

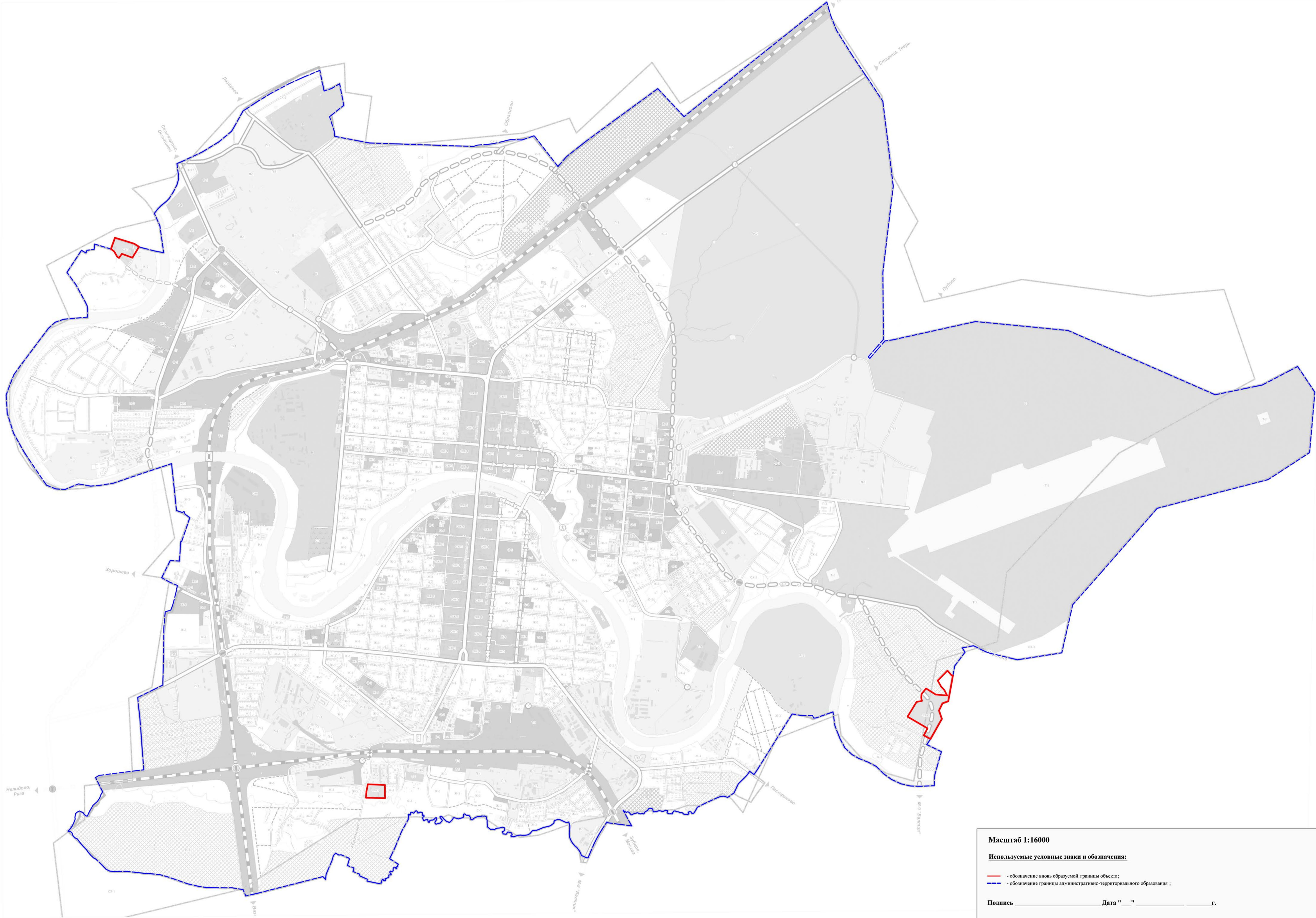
(наименование объекта, местоположение границ которого описано  
(далее - объект)

---

### Раздел 1

| Сведения об объекте |  |  |
|---------------------|--|--|
| N<br>п/п            | Характеристики объекта   | Описание характеристик   |
| 1                   | 2  | 3  |
| 1                   | Местоположение объекта   | Российская Федерация, Тверская область, городской округ город Ржев |
| 2                   | Площадь объекта +/- величина погрешности определения площади<br>(Р +/- Дельта Р) | 147409 +/- 269 кв.м  |
| 3                   | Иные характеристики объекта  | —  |

Общий вид



# ОПИСАНИЕ МЕСТОПОЛОЖЕНИЯ ГРАНИЦ

## Территориальная зона СХ-4 - Зона огородов

(наименование объекта, местоположение границ которого описано  
(далее - объект)

### Раздел 1

| Сведения об объекте |   |  |
|---------------------|---|--|
| N<br>п/п            | Характеристики объекта  | Описание характеристик   |
| 1                   | 2   | 3  |
| 1                   | Местоположение объекта  | Российская Федерация, Тверская область, городской округ город Ржев |
| 2                   | Площадь объекта +/- величина погрешности определения площади (Р +/- Дельта Р) | 25332 +/- 111 кв.м   |
| 3                   | Иные характеристики объекта   | —  |

Масштаб 1:16000

Используемые условные знаки и обозначения:

— - обозначение вновь образуемой границы объекта;

- - - - - обозначение границы административно-территориального образования ;

Подпись \_\_\_\_\_ Дата " \_ " \_ \_ г.

Место для оттиска печати (при наличии) лица, составившего описание местоположения границ объекта